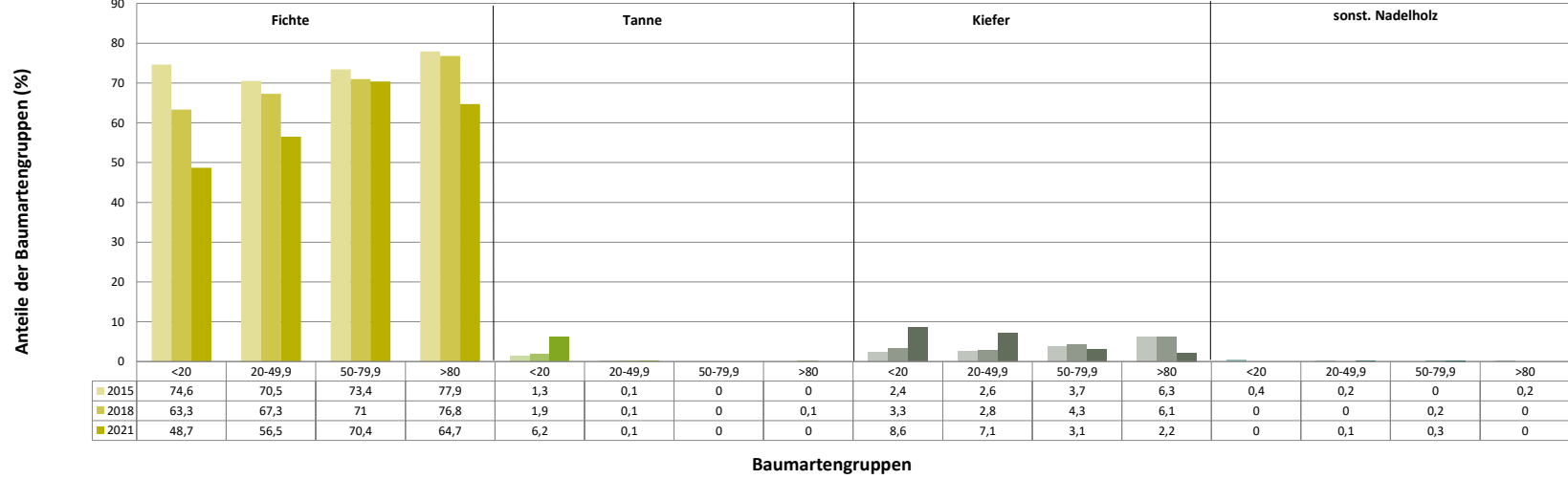
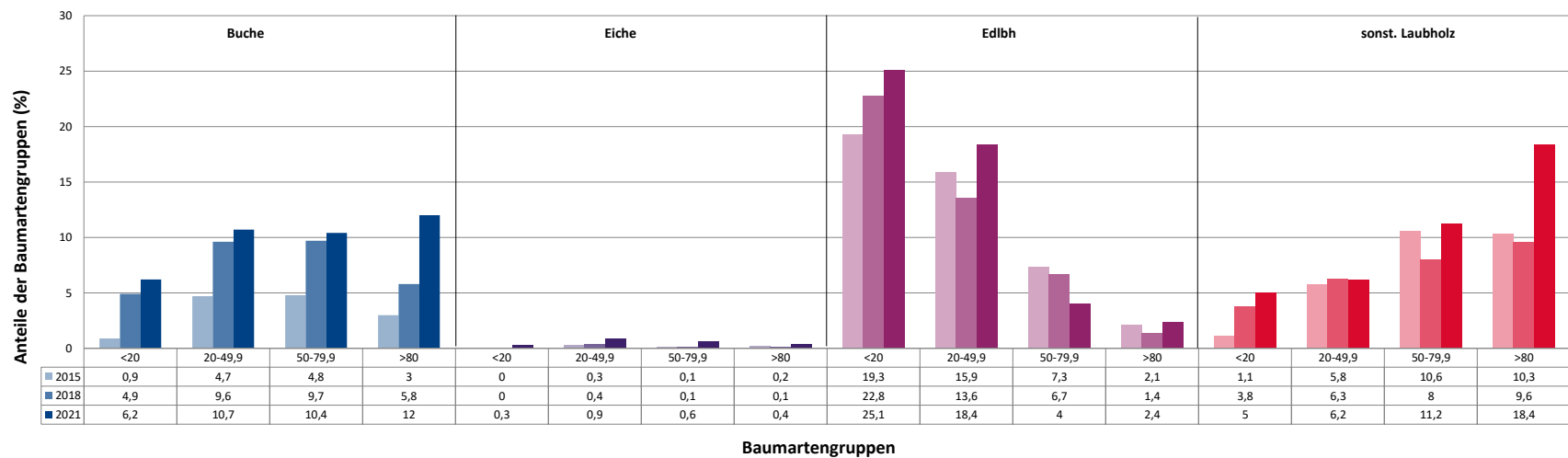


Anteile der Baumartengruppen in verschiedenen Höhenstufen für die Hegegemeinschaft 403 - Mitterteich (Landkreis Tirschenreuth)

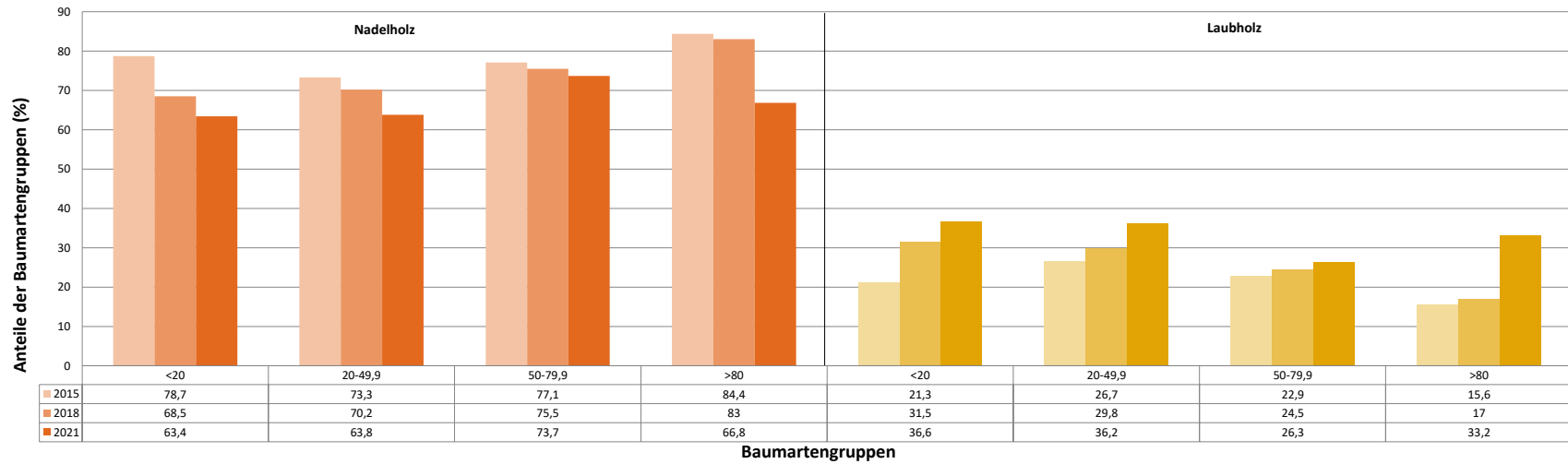


Baumartengruppen

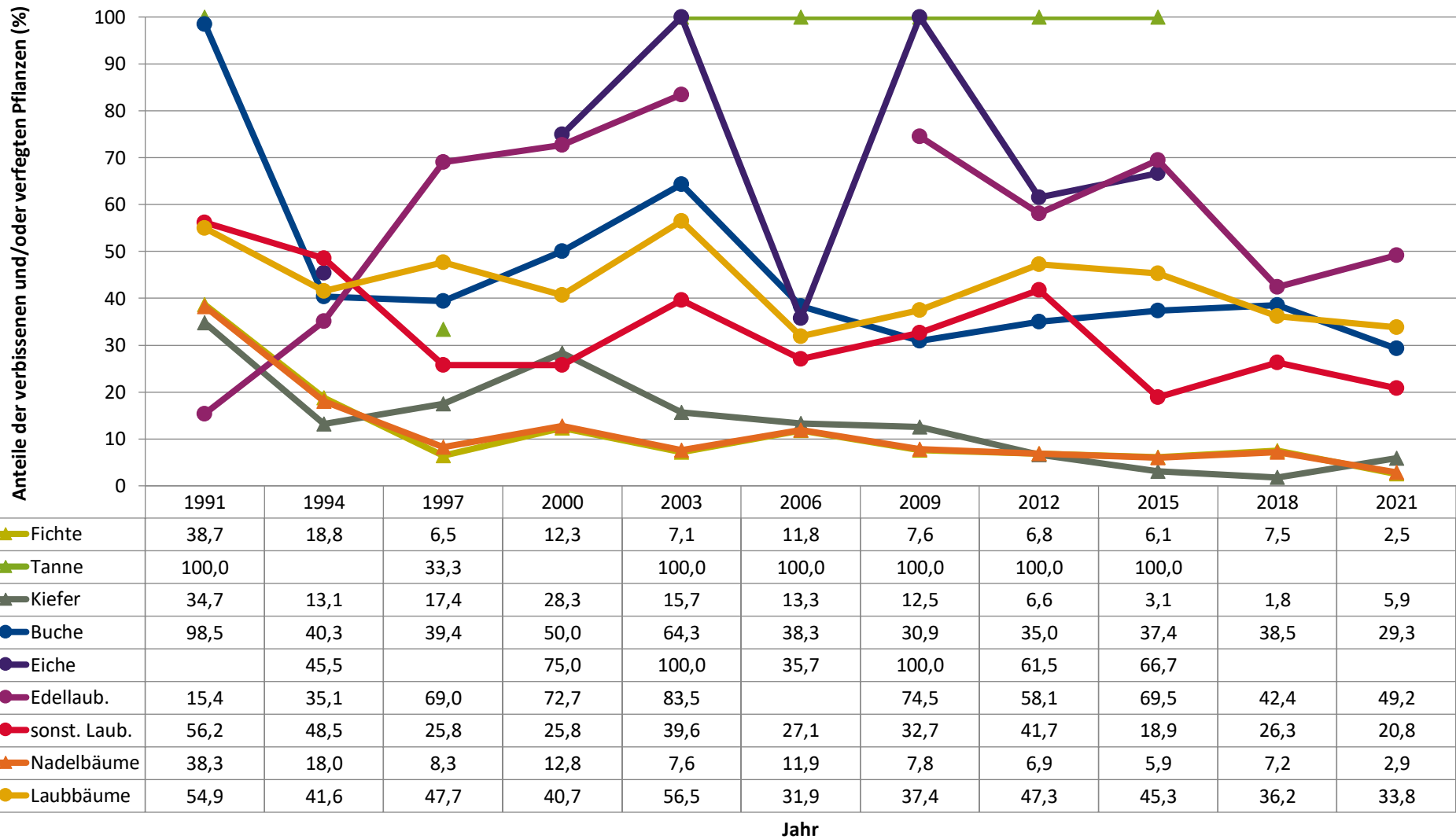
Anteile der Baumartengruppen in verschiedenen Höhenstufen für die Hegegemeinschaft 403 - Mitterteich (Landkreis Tirschenreuth)



Anteile der Baumartengruppen in verschiedenen Höhenstufen für die Hegegemeinschaft 403 - Mitterteich (Landkreis Tirschenreuth)



Zeitreihe der Anteile der Pflanzen mit Verbiss und/oder Fegeschäden
Höhenbereich: ab 20 Zentimeter bis zur maximalen Verbisshöhe
Hegegemeinschaft 403 - Mitterteich (Landkreis Tirschenreuth)



Zeitreihe der Baumartenanteile der aufgenommenen Verjüngungspflanzen
Höhenbereich: ab 20 Zentimeter Höhe bis zur maximalen Verbisshöhe
Hegegemeinschaft 403 - Mitterteich (Landkreis Tirschenreuth)

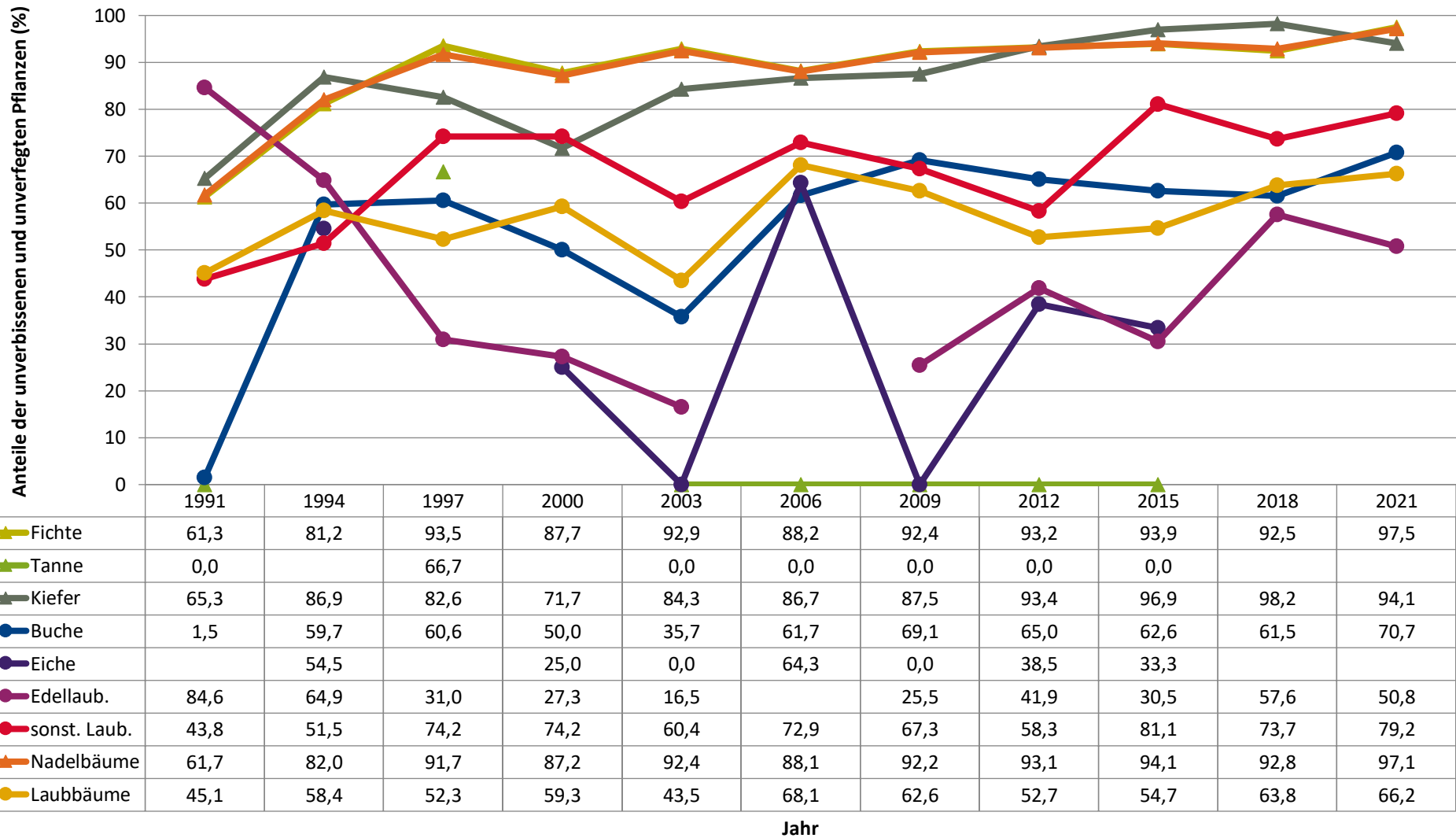
2021



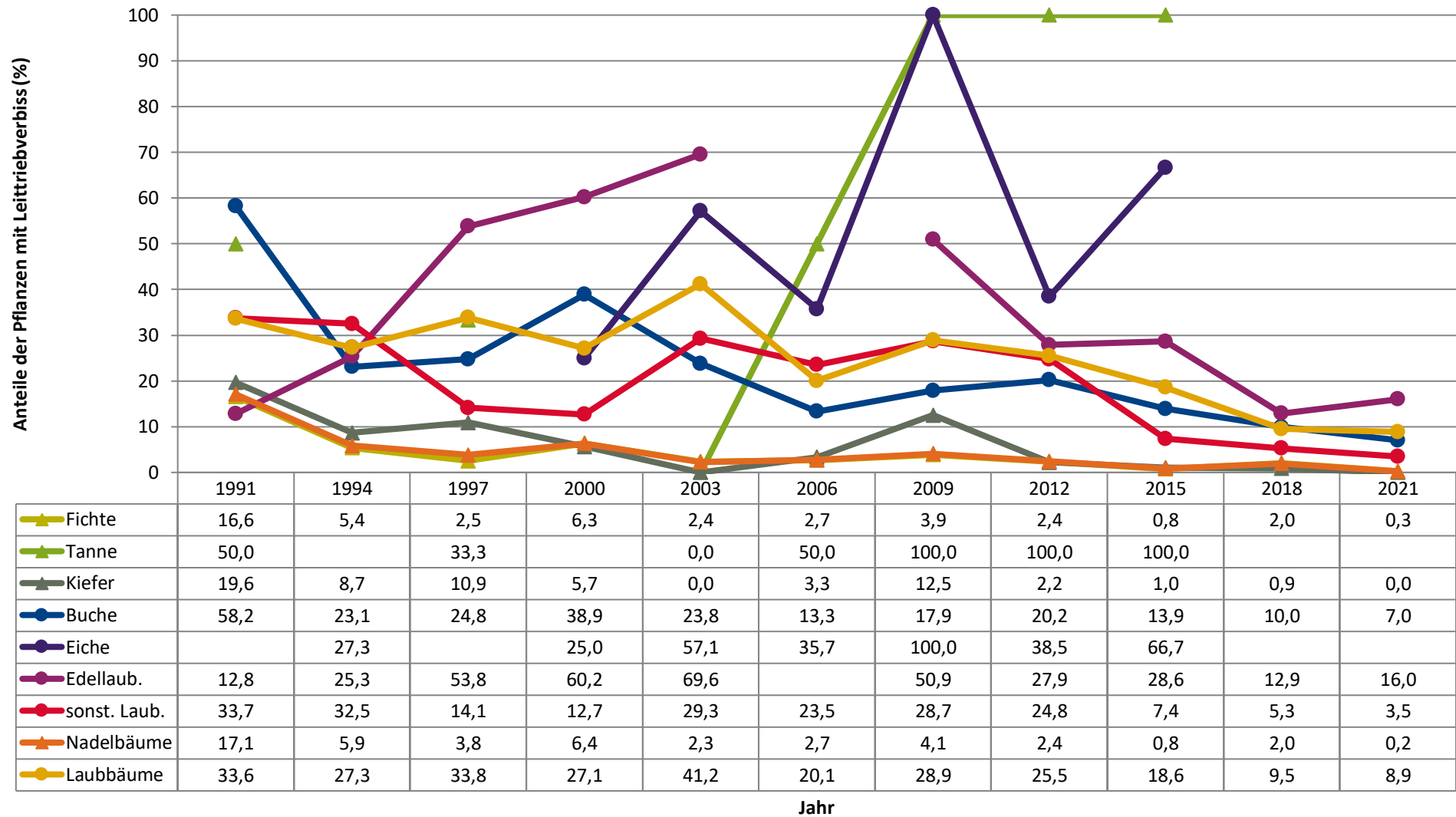
Baumartengruppe

**Zeitreihe der Anteile der Pflanzen ohne Verbiss und ohne Fegeschäden
Höhenbereich: ab 20 Zentimeter bis zur maximalen Verbisshöhe
Hegegemeinschaft 403 - Mitterteich (Landkreis Tirschenreuth)**

2021



Zeitreihe der Anteile der Pflanzen mit Leittriebverbiss
Höhenbereich: ab 20 Zentimeter bis zur maximalen Verbisshöhe
Hegegemeinschaft 403 - Mitterteich (Landkreis Tirschenreuth)



Anteile der Baumartengruppen in den verschiedenen Höhenstufen
Verteilung der Pflanzen ab 20 Zentimeter bis zur maximalen Verbisshöhe auf drei Höhenstufen
Hegegemeinschaft 403 - Mitterteich (Landkreis Tirschenreuth)

2021

Baumartengruppe	Aufgenommene Pflanzen insgesamt						Pflanzen ohne Verbiss und ohne Fegeschaden						Pflanzen mit Verbiss und/oder Fegeschaden					
	20 - 49,9 cm		50 - 79,9 cm		80 cm - max. Verbisshöhe		20 - 49,9 cm		50 - 79,9 cm		80 cm - max. Verbisshöhe		20 - 49,9 cm		50 - 79,9 cm		80 cm - max. Verbisshöhe	
	Anzahl	Anteil (%)	Anzahl	Anteil (%)	Anzahl	Anteil (%)	Anzahl	Anteil (%)	Anzahl	Anteil (%)	Anzahl	Anteil (%)	Anzahl	Anteil (%)	Anzahl	Anteil (%)	Anzahl	Anteil (%)
Fichte	650	56,5	546	70,4	355	64,7	641	98,6	527	96,5	344	96,9	9	1,4	19	3,5	11	
Tanne	1	0,1	0	0	0	0	0	0	0	0	0	0	1	100	0	0	0	0
Kiefer	82	7,1	24	3,1	12	2,2	77	93,9	22	91,7	12	100	5	6,1	2	8,3	0	0
Sonstiges Nadelholz	1	0,1	2	0,3	0	0	1	100	1	50	0	0	0	0	1	50	0	0
Nadelholz gesamt	734	63,8	572	73,7	367	66,8	719	98	550	96,2	356	97	15	2	22	3,8	11	
Buche	123	10,7	81	10,4	66	12	89	72,4	50	61,7	52	78,8	34	27,6	31	38,3	14	
Eiche	10	0,9	5	0,6	2	0,4	1	10	3	60	1	50	9	90	2	40	1	
Edellaubholz	212	18,4	31	4	13	2,4	114	53,8	13	41,9	3	23,1	98	46,2	18	58,1	10	
Sonstiges Laubholz	71	6,2	87	11,2	101	18,4	42	59,2	69	79,3	94	93,1	29	40,8	18	20,7	7	
Laubholz gesamt	416	36,2	204	26,3	182	33,2	246	59,1	135	66,2	150	82,4	170	40,9	69	33,8	32	
Alle Baumarten	1150	100	776	100	549	100	965	83,9	685	88,3	506	92,2	185	16,1	91	11,7	43	

m - max. bisshöhe
<i>Anteil (%)</i>
3,1
0
0
0
3
21,2
50
76,9
6,9
17,6
7,8

Auswertung der Verjüngungsinventur 2021 für die Hegegemeinschaft 403 - Mitterteich (Landkreis Tirschenreuth)

2021

Anzahl der erfassten Verjüngungsflächen: 36, davon ungeschützt: 31, teilweise geschützt: 2, vollständig geschützt: 3

Verjüngungspflanzen ab 20 Zentimeter Höhe bis zur maximalen Verbisshöhe

Baumartengruppe	Aufgenommene Pflanzen insgesamt		Pflanzen ohne Verbiss und ohne Fegeschäden		Pflanzen mit Verbiss und/oder Fegeschäden		Pflanzen mit Leittriebverbiss		Pflanzen mit Verbiss im oberen Drittel		Pflanzen mit Fegeschäden	
	Anzahl	Anteil (%)	Anzahl	Anteil (%)	Anzahl	Anteil (%)	Anzahl	Anteil (%)	Anzahl	Anteil (%)	Anzahl	Anteil (%)
Fichte	1551	62,7	1512	97,5	39	2,5	4	0,3	38	2,5	1	0,1
Tanne	1	0	0	0	1	100	0	0	0	0	1	100
Kiefer	118	4,8	111	94,1	7	5,9	0	0	6	5,1	1	0,8
Sonst. Nadelholz	3	0,1	2	66,7	1	33,3	0	0	0	0	1	33,3
Nadelholz gesamt	1673	67,6	1625	97,1	48	2,9	4	0,2	44	2,6	4	0,2
Buche	270	10,9	191	70,7	79	29,3	19	7	79	29,3	0	0
Eiche	17	0,7	5	29,4	12	70,6	2	11,8	12	70,6	0	0
Edellaubholz	256	10,3	130	50,8	126	49,2	41	16	126	49,2	0	0
Sonst. Laubholz	259	10,5	205	79,2	54	20,8	9	3,5	54	20,8	0	0
Laubholz gesamt	802	32,4	531	66,2	271	33,8	71	8,9	271	33,8	0	0
Alle Baumarten	2475	100	2156	87,1	319	12,9	75	3	315	12,7	4	0,2

Verjüngungspflanzen kleiner 20 Zentimeter Höhe

Baumartengruppe	Aufgenommene Pflanzen insgesamt		Pflanzen ohne Verbiss im oberen Drittel		Pflanzen mit Verbiss im oberen Drittel	
	Anzahl	Anteil (%)	Anzahl	Anteil (%)	Anzahl	Anteil (%)
Fichte	165	48,7	165	100	0	0
Tanne	21	6,2	20	95,2	1	4,8
Kiefer	29	8,6	28	96,6	1	3,4
Sonst. Nadelholz	0	0	0	0	0	0
Nadelholz gesamt	215	63,4	213	99,1	2	0,9
Buche	21	6,2	20	95,2	1	4,8
Eiche	1	0,3	0	0	1	100
Edellaubholz	85	25,1	73	85,9	12	14,1
Sonst. Laubholz	17	5	12	70,6	5	29,4
Laubholz gesamt	124	36,6	105	84,7	19	15,3
Alle Baumarten	339	100	318	93,8	21	6,2

Verjüngungspflanzen über Verbisshöhe (Erhebung von Fegeschäden)

Baumartengruppe	Aufgenommene Pflanzen insgesamt		Pflanzen ohne Fegeschäden		Pflanzen mit Fegeschäden	
	Anzahl	Anteil (%)	Anzahl	Anteil (%)	Anzahl	Anteil (%)
Fichte	100	41	100	100	0	0
Tanne	0	0	0	0	0	0
Kiefer	9	3,7	9	100	0	0
Sonst. Nadelholz	1	0,4	1	100	0	0
Nadelholz gesamt	110	45,1	110	100	0	0
Buche	25	10,2	24	96	1	4
Eiche	1	0,4	1	100	0	0
Edellaubholz	2	0,8	2	100	0	0
Sonst. Laubholz	106	43,4	102	96,2	4	3,8
Laubholz gesamt	134	54,9	129	96,3	5	3,7
Alle Baumarten	244	100	239	98	5	2