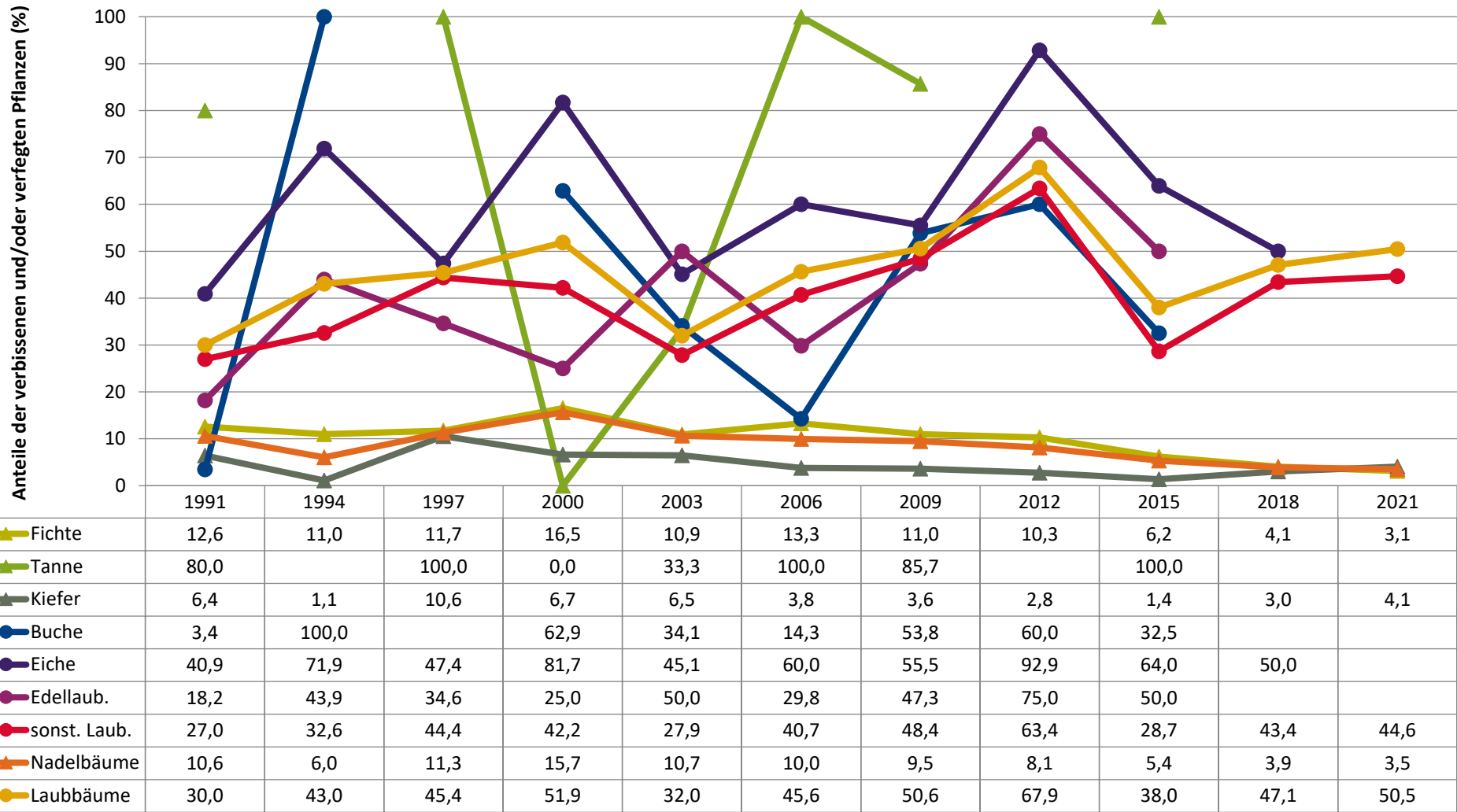


Zeitreihe der Anteile der Pflanzen mit Verbiss und/oder Fegeschäden
Höhenbereich: ab 20 Zentimeter bis zur maximalen Verbisshöhe
Hegegemeinschaft 353 - Kohlberg (Landkreis Neustadt a.d.Waldnaab)



Jahr

Zeitreihe der Baumartenanteile der aufgenommenen Verjüngungspflanzen
Höhenbereich: ab 20 Zentimeter Höhe bis zur maximalen Verbisshöhe
Hegegemeinschaft 353 - Kohlberg (Landkreis Neustadt a.d.Waldnaab)

2021

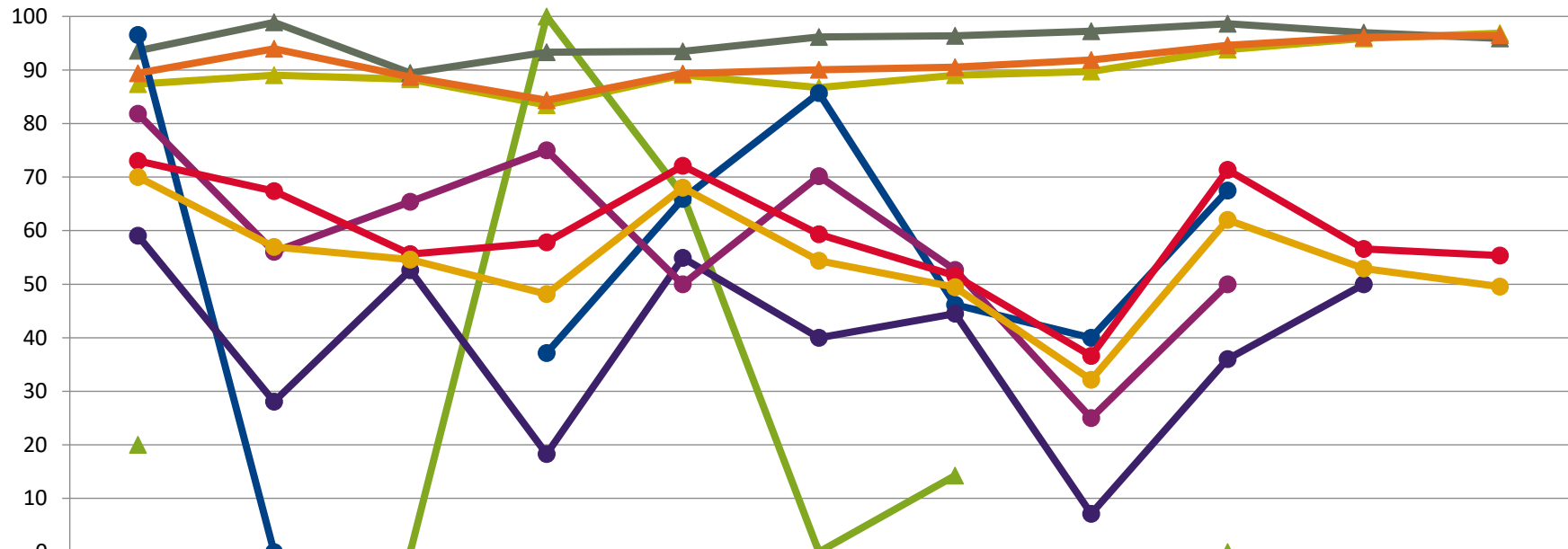


	Fichte	Tanne	Kiefer	sonst. Nadelholz	Buche	Eiche	Edellaubholz	sonst. Laubholz	Nadelholz ges.	Laubholz ges.
1991	42,8	0,2	27,5	0,4	1,0	8,5	0,8	18,7	70,9	29,1
1994	35,5		37,6	0,6	0,0	6,2	2,3	17,6	73,8	26,2
1997	38,8	0,1	30,2			13,5	0,9	16,2	69,4	30,6
2000	67,4	0,0	10,9	1,2	4,2	2,9	0,2	13,2	79,5	20,5
2003	65,4	0,2	9,4	0,2	1,7	4,6	0,5	17,9	75,2	24,8
2006	51,5	0,0	27,9	0,8	0,6	7,3	2,5	9,3	80,2	19,8
2009	45,2	0,3	15,6		0,5	12,1	4,5	21,9	61,0	39,0
2012	62,9	0,0	24,0	2,1	0,4	1,6	0,2	8,8	89,0	11,0
2015	63,9	0,1	18,6	0,7	1,5	4,1	0,2	10,9	83,3	16,7
2018	65,2		23,9	0,4		2,4		7,5	89,6	10,4
2021	59,4		31,7	0,1				6,8	91,3	8,7

Baumartengruppe

**Zeitreihe der Anteile der Pflanzen ohne Verbiss und ohne Fegeschäden
Höhenbereich: ab 20 Zentimeter bis zur maximalen Verbisshöhe
Hegegemeinschaft 353 - Kohlberg (Landkreis Neustadt a.d.Waldnaab)**

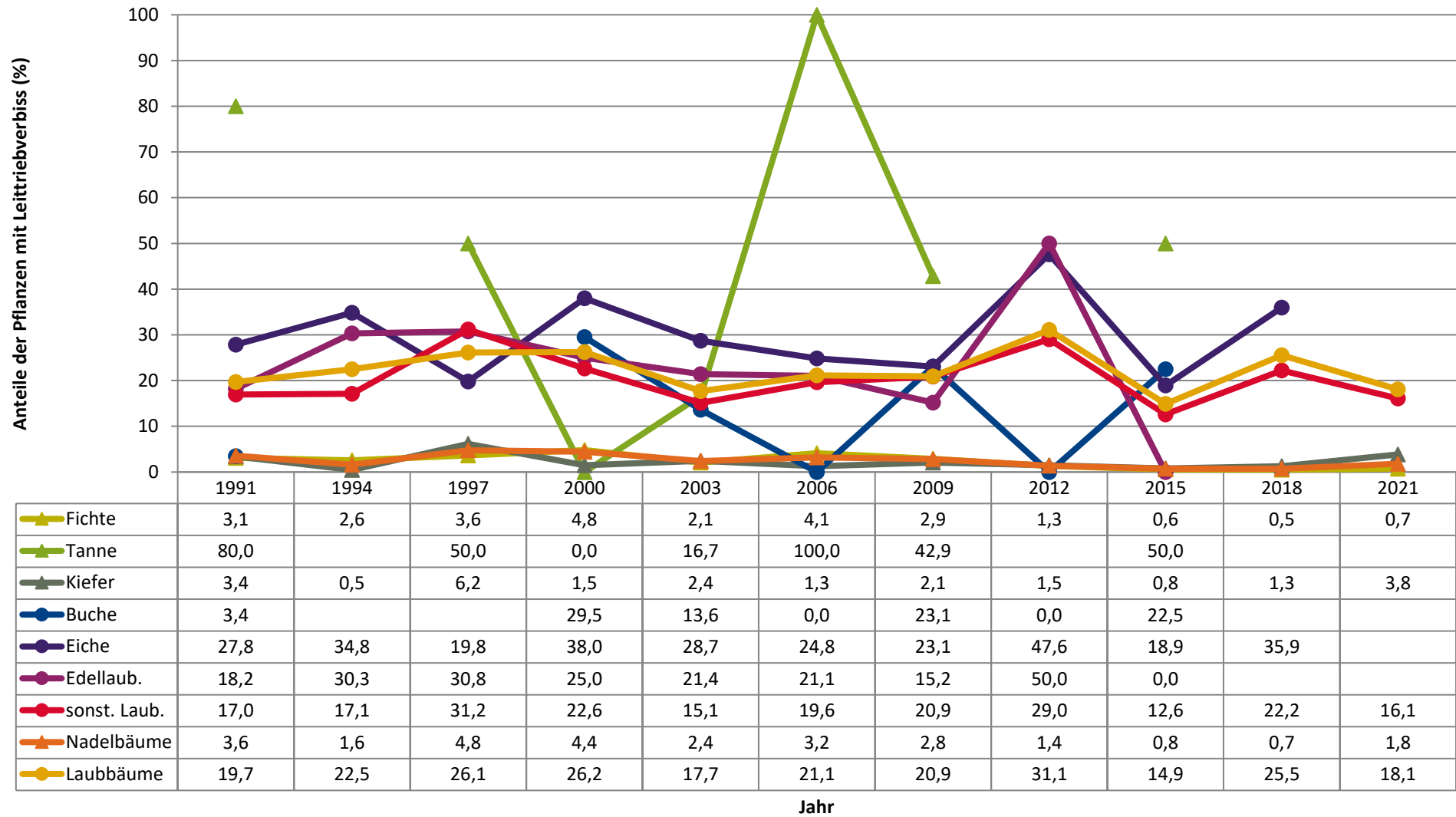
Anteile der unverbissenen und unverfegten Pflanzen (%)



	1991	1994	1997	2000	2003	2006	2009	2012	2015	2018	2021
▲ Fichte	87,4	89,0	88,3	83,5	89,1	86,7	89,0	89,7	93,8	95,9	96,9
▲ Tanne	20,0		0,0	100,0	66,7	0,0	14,3		0,0		
▲ Kiefer	93,6	98,9	89,4	93,3	93,5	96,2	96,4	97,2	98,6	97,0	95,9
● Buche	96,6	0,0		37,1	65,9	85,7	46,2	40,0	67,5		
● Eiche	59,1	28,1	52,6	18,3	54,9	40,0	44,5	7,1	36,0	50,0	
● Edellaub.	81,8	56,1	65,4	75,0	50,0	70,2	52,7	25,0	50,0		
● sonst. Laub.	73,0	67,4	55,6	57,8	72,1	59,3	51,6	36,6	71,3	56,6	55,4
▲ Nadelbäume	89,4	94,0	88,7	84,3	89,3	90,0	90,5	91,9	94,6	96,1	96,5
● Laubbäume	70,0	57,0	54,6	48,1	68,0	54,4	49,4	32,1	62,0	52,9	49,5

Jahr

Zeitreihe der Anteile der Pflanzen mit Leittriebverbiss
Höhenbereich: ab 20 Zentimeter bis zur maximalen Verbisshöhe
Hegegemeinschaft 353 - Kohlberg (Landkreis Neustadt a.d.Waldnaab)



Auswertung der Verjüngungsinventur 2021 für die Hegegemeinschaft 353 - Kohlberg (Landkreis Neustadt a.d. Waldnaab)

2021

Anzahl der erfassten Verjüngungsflächen: 38, davon ungeschützt: 31, teilweise geschützt: 2, vollständig geschützt: 5

Verjüngungspflanzen ab 20 Zentimeter Höhe bis zur maximalen Verbisshöhe

Baumartengruppe	Aufgenommene Pflanzen insgesamt		Pflanzen ohne Verbiss und ohne Fegeschaden		Pflanzen mit Verbiss und/oder Fegeschaden		Pflanzen mit Leittriebverbiss		Pflanzen mit Verbiss im oberen Drittel		Pflanzen mit Fegeschaden	
	Anzahl	Anteil (%)	Anzahl	Anteil (%)	Anzahl	Anteil (%)	Anzahl	Anteil (%)	Anzahl	Anteil (%)	Anzahl	Anteil (%)
Fichte	1470	59,4	1424	96,9	46	3,1	11	0,7	44	3	2	0,1
Tanne	2	0,1	2	100	0	0	0	0	0	0	0	0
Kiefer	784	31,7	752	95,9	32	4,1	30	3,8	32	4,1	0	0
Sonst. Nadelholz	3	0,1	1	33,3	2	66,7	0	0	1	33,3	1	33,3
Nadelholz gesamt	2259	91,3	2179	96,5	80	3,5	41	1,8	77	3,4	3	0,1
Buche	8	0,3	1	12,5	7	87,5	1	12,5	7	87,5	0	0
Eiche	38	1,5	13	34,2	25	65,8	10	26,3	25	65,8	0	0
Edellaubholz	2	0,1	0	0	2	100	1	50	2	100	0	0
Sonst. Laubholz	168	6,8	93	55,4	75	44,6	27	16,1	75	44,6	0	0
Laubholz gesamt	216	8,7	107	49,5	109	50,5	39	18,1	109	50,5	0	0
Alle Baumarten	2475	100	2286	92,4	189	7,6	80	3,2	186	7,5	3	0,1

Verjüngungspflanzen kleiner 20 Zentimeter Höhe

Baumartengruppe	Aufgenommene Pflanzen insgesamt		Pflanzen ohne Verbiss im oberen Drittel		Pflanzen mit Verbiss im oberen Drittel	
	Anzahl	Anteil (%)	Anzahl	Anteil (%)	Anzahl	Anteil (%)
Fichte	211	53,1	211	100	0	0
Tanne	5	1,3	5	100	0	0
Kiefer	149	37,5	148	99,3	1	0,7
Sonst. Nadelholz	0	0	0	0	0	0
Nadelholz gesamt	365	91,9	364	99,7	1	0,3
Buche	0	0	0	0	0	0
Eiche	8	2	2	25	6	75
Edellaubholz	0	0	0	0	0	0
Sonst. Laubholz	24	6	15	62,5	9	37,5
Laubholz gesamt	32	8,1	17	53,1	15	46,9
Alle Baumarten	397	100	381	96	16	4

Verjüngungspflanzen über Verbisshöhe (Erhebung von Fegeschäden)

Baumartengruppe	Aufgenommene Pflanzen insgesamt		Pflanzen ohne Fegeschaden		Pflanzen mit Fegeschaden	
	Anzahl	Anteil (%)	Anzahl	Anteil (%)	Anzahl	Anteil (%)
Fichte	104	43,7	101	97,1	3	2,9
Tanne	0	0	0	0	0	0
Kiefer	57	23,9	54	94,7	3	5,3
Sonst. Nadelholz	2	0,8	1	50	1	50
Nadelholz gesamt	163	68,5	156	95,7	7	4,3
Buche	0	0	0	0	0	0
Eiche	10	4,2	10	100	0	0
Edellaubholz	0	0	0	0	0	0
Sonst. Laubholz	65	27,3	65	100	0	0
Laubholz gesamt	75	31,5	75	100	0	0
Alle Baumarten	238	100	231	97,1	7	2,9