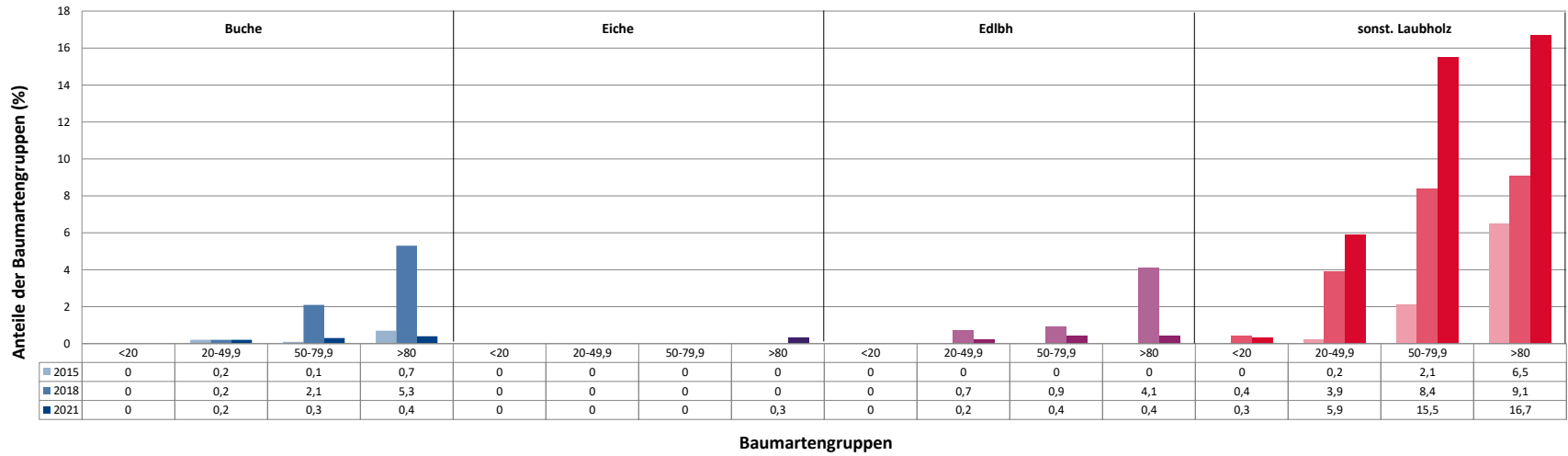


Anteile der Baumartengruppen in verschiedenen Höhenstufen für die Hegegemeinschaft 400 - Kemnath 7 (Landkreis Tirschenreuth)

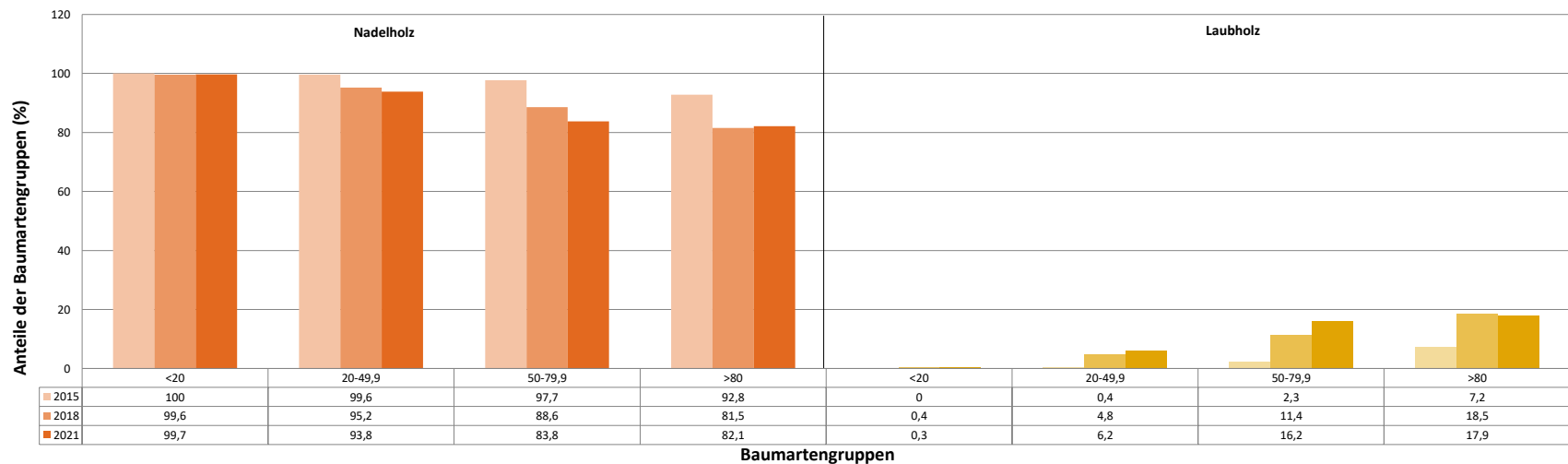


Baumartengruppen

Anteile der Baumartengruppen in verschiedenen Höhenstufen für die Hegegemeinschaft 400 - Kemnath 7 (Landkreis Tirschenreuth)

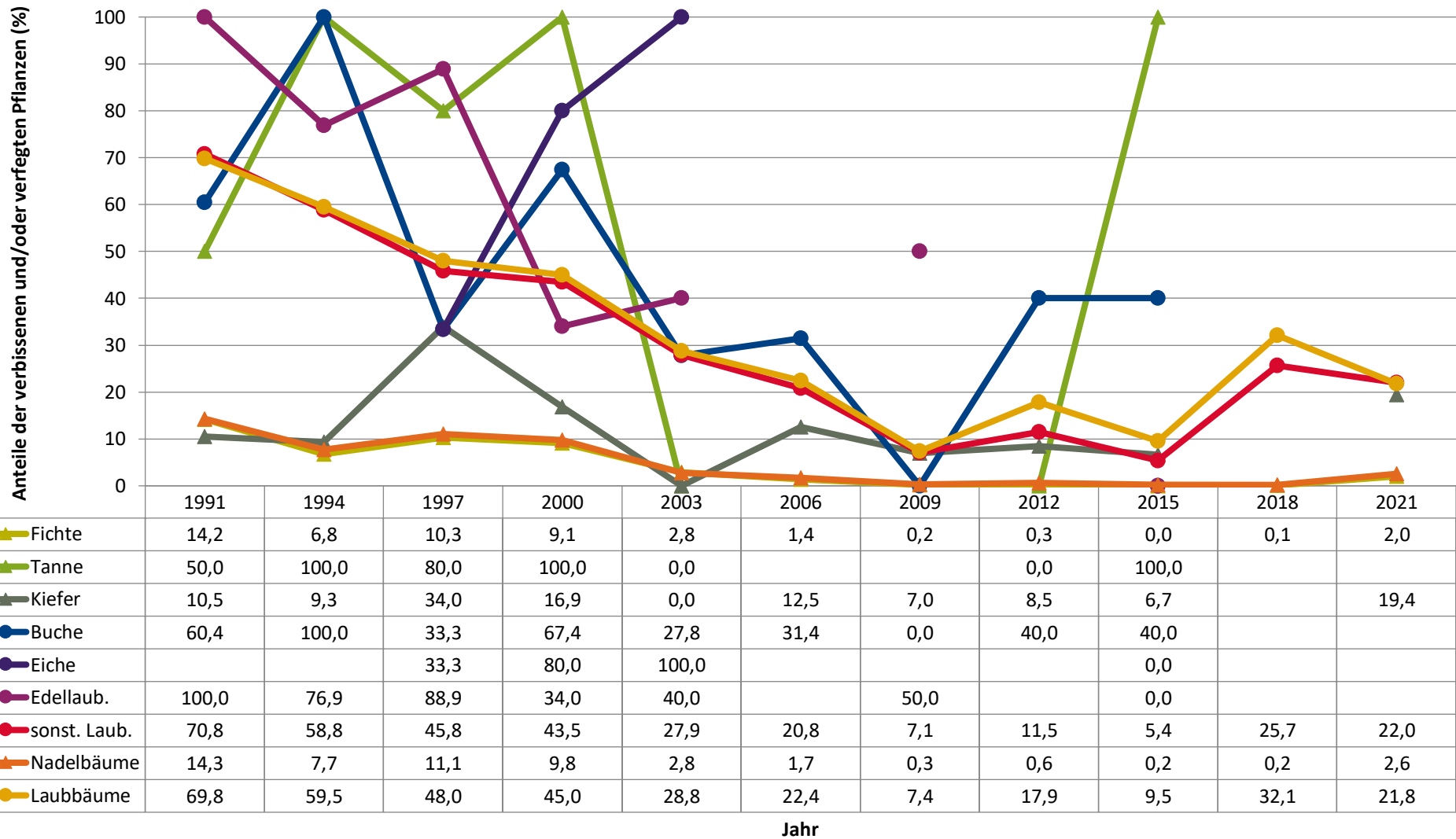


Anteile der Baumartengruppen in verschiedenen Höhenstufen für die Hegegemeinschaft 400 - Kemnath 7 (Landkreis Tirschenreuth)



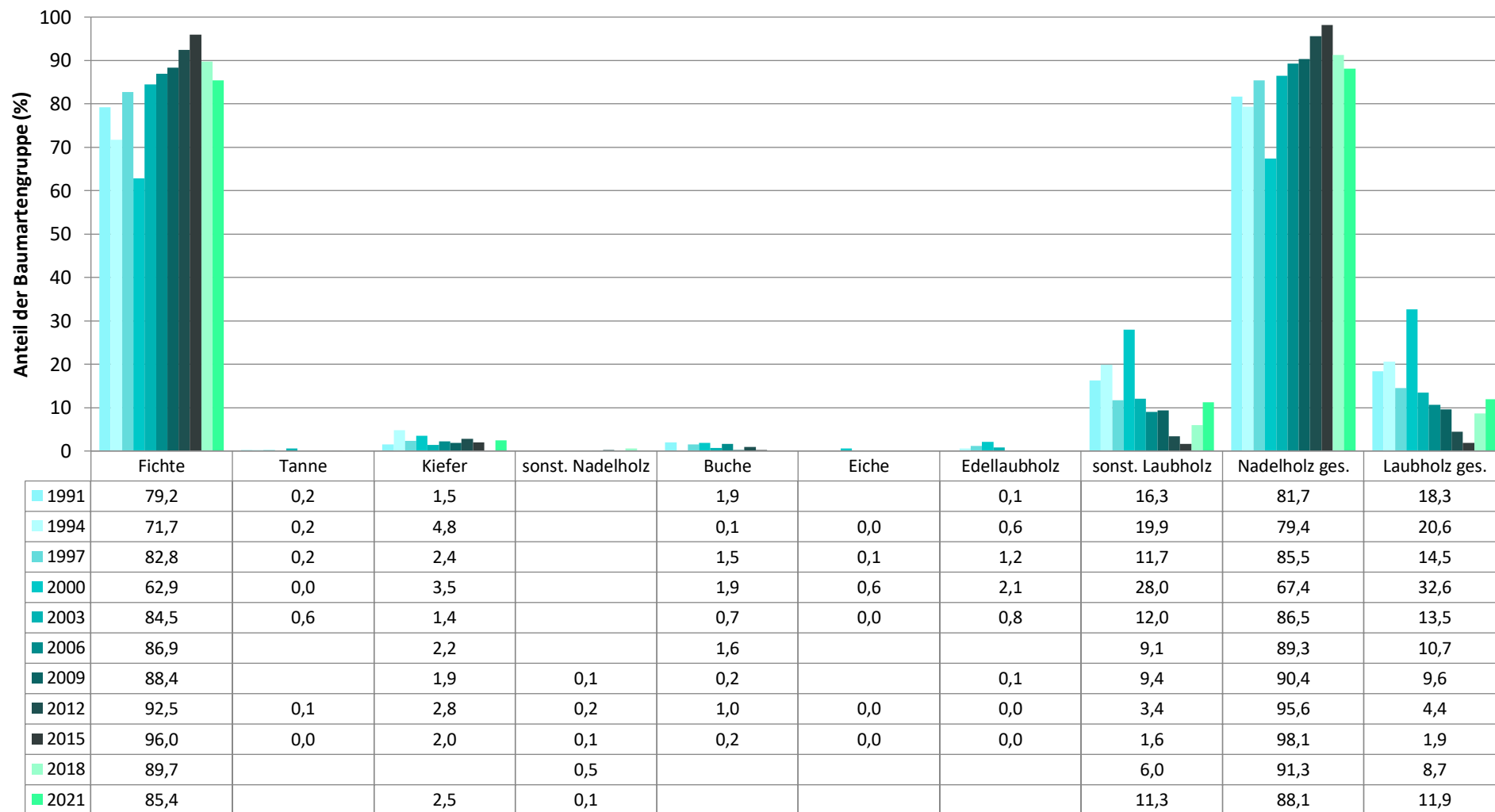
Baumartengruppen

**Zeitreihe der Anteile der Pflanzen mit Verbiss und/oder Fegeschäden**  
**Höhenbereich: ab 20 Zentimeter bis zur maximalen Verbisshöhe**  
**Hegegemeinschaft 400 - Kemnath 7 (Landkreis Tirschenreuth)**



**Zeitreihe der Baumartenanteile der aufgenommenen Verjüngungspflanzen**  
**Höhenbereich: ab 20 Zentimeter Höhe bis zur maximalen Verbisshöhe**  
**Hegegemeinschaft 400 - Kemnath 7 (Landkreis Tirschenreuth)**

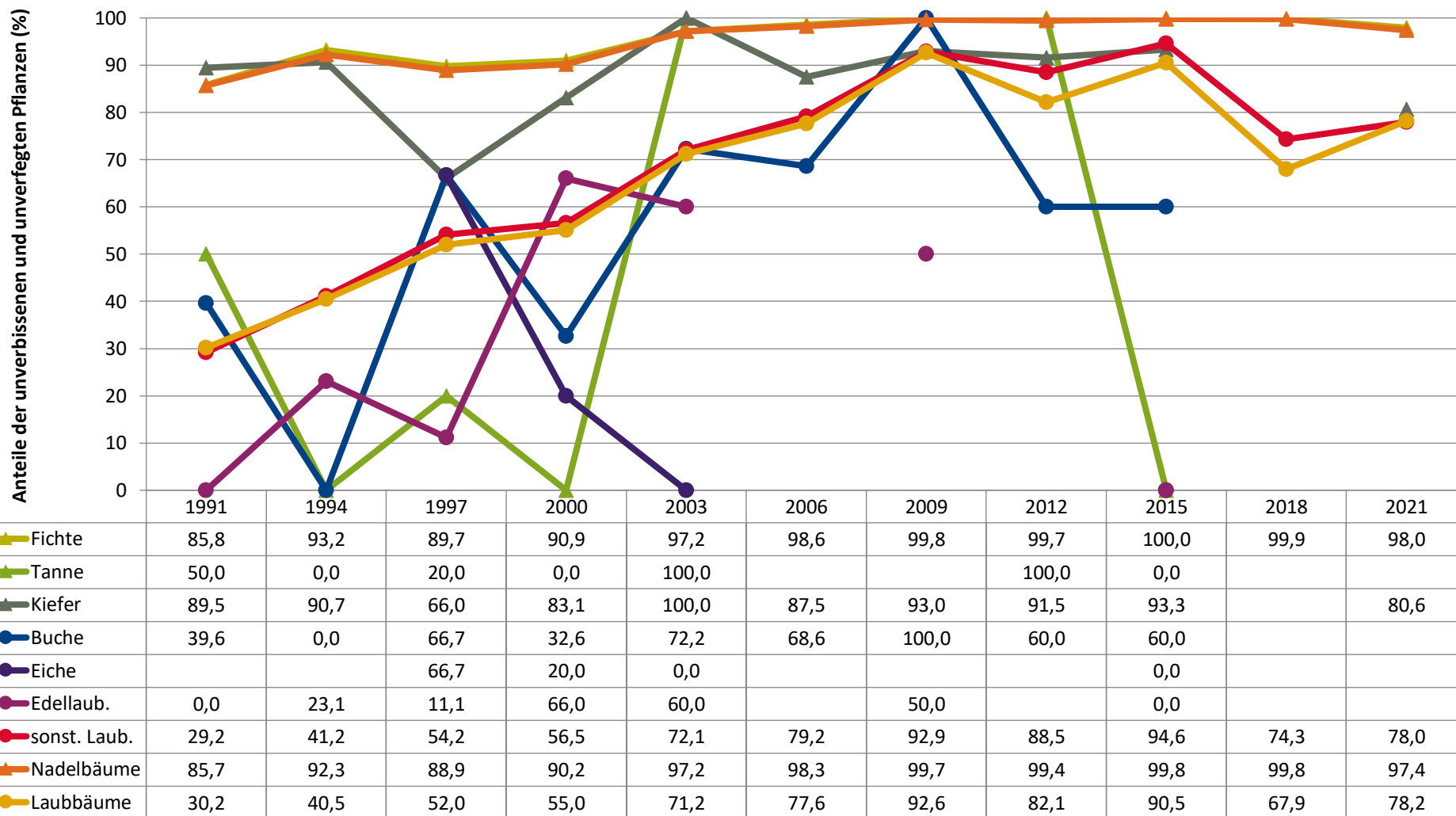
2021



Baumartengruppe

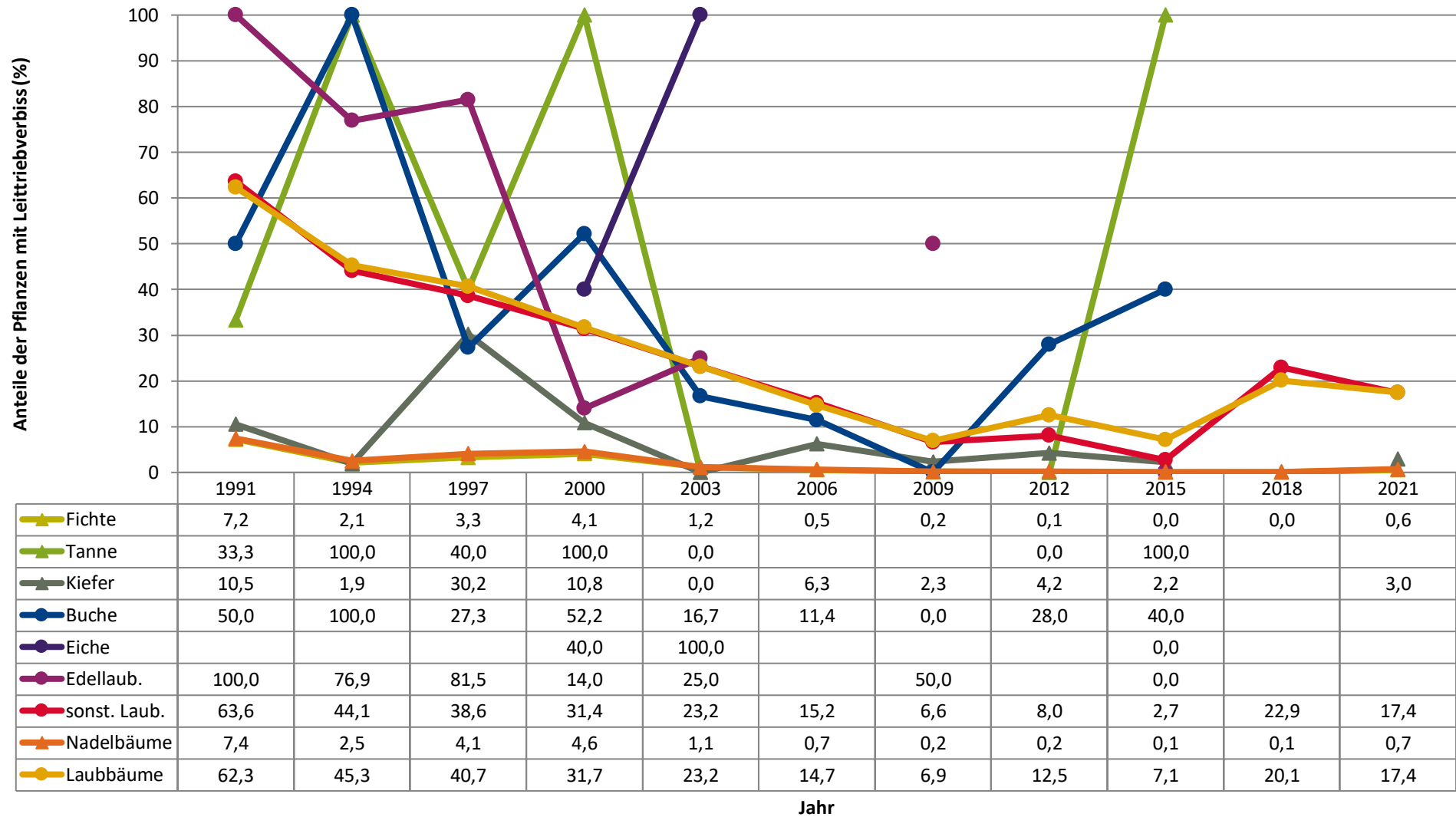
**Zeitreihe der Anteile der Pflanzen ohne Verbiss und ohne Fegeschäden**  
**Höhenbereich: ab 20 Zentimeter bis zur maximalen Verbisshöhe**  
**Hegegemeinschaft 400 - Kemnath 7 (Landkreis Tirschenreuth)**

2021



Jahr

**Zeitreihe der Anteile der Pflanzen mit Leittriebverbiss**  
**Höhenbereich: ab 20 Zentimeter bis zur maximalen Verbisshöhe**  
**Hegegemeinschaft 400 - Kemnath 7 (Landkreis Tirschenreuth)**



**Anteile der Baumartengruppen in den verschiedenen Höhenstufen**  
**Verteilung der Pflanzen ab 20 Zentimeter bis zur maximalen Verbisshöhe auf drei Höhenstufen**  
**Hegegemeinschaft 400 - Kemnath 7 (Landkreis Tirschenreuth)**

2021

Baumartengruppe	Aufgenommene Pflanzen insgesamt						Pflanzen ohne Verbiss und ohne Fegeschaden						Pflanzen mit Verbiss und/oder Fegeschaden					
	20 - 49,9 cm		50 - 79,9 cm		80 cm - max. Verbisshöhe		20 - 49,9 cm		50 - 79,9 cm		80 cm - max. Verbisshöhe		20 - 49,9 cm		50 - 79,9 cm		80 cm - max. Verbisshöhe	
	Anzahl	Anteil (%)	Anzahl	Anteil (%)	Anzahl	Anteil (%)	Anzahl	Anteil (%)	Anzahl	Anteil (%)	Anzahl	Anteil (%)	Anzahl	Anteil (%)	Anzahl	Anteil (%)	Anzahl	Anteil (%)
Fichte	1175	91,6	588	80,5	542	78,9	1149	97,8	577	98,1	532	98,2	26	2,2	11	1,9	10	
Tanne	0	0	2	0,3	1	0,1	0	0	1	50	0	0	0	0	1	50	1	
Kiefer	28	2,2	21	2,9	18	2,6	26	92,9	17	81	11	61,1	2	7,1	4	19	7	
Sonstiges Nadelholz	0	0	1	0,1	3	0,4	0	0	1	100	3	100	0	0	0	0	0	
Nadelholz gesamt	1203	93,8	612	83,8	564	82,1	1175	97,7	596	97,4	546	96,8	28	2,3	16	2,6	18	
Buche	2	0,2	2	0,3	3	0,4	1	50	1	50	3	100	1	50	1	50	0	
Eiche	0	0	0	0	2	0,3	0	0	0	0	2	100	0	0	0	0	0	
Edellaubholz	2	0,2	3	0,4	3	0,4	2	100	2	66,7	3	100	0	0	1	33,3	0	
Sonstiges Laubholz	76	5,9	113	15,5	115	16,7	56	73,7	86	76,1	95	82,6	20	26,3	27	23,9	20	
Laubholz gesamt	80	6,2	118	16,2	123	17,9	59	73,8	89	75,4	103	83,7	21	26,2	29	24,6	20	
Alle Baumarten	1283	100	730	100	687	100	1234	96,2	685	93,8	649	94,5	49	3,8	45	6,2	38	



<b>m - max. bisshöhe</b>
<i>Anteil (%)</i>
1,8
100
38,9
0
3,2
0
0
0
17,4
16,3
5,5

Auswertung der Verjüngungsinventur 2021 für die Hegegemeinschaft 400 - Kemnath 7 (Landkreis Tirschenreuth)  
 Anzahl der erfassten Verjüngungsflächen: 36, davon ungeschützt: 36, teilweise geschützt: 0, vollständig geschützt: 0

2021

Verjüngungspflanzen ab 20 Zentimeter Höhe bis zur maximalen Verbisshöhe

Baumartengruppe	Aufgenommene Pflanzen insgesamt		Pflanzen ohne Verbiss und ohne Fegeschäden		Pflanzen mit Verbiss und/oder Fegeschäden		Pflanzen mit Leittriebverbiss		Pflanzen mit Verbiss im oberen Drittel		Pflanzen mit Fegeschäden	
	Anzahl	Anteil (%)	Anzahl	Anteil (%)	Anzahl	Anteil (%)	Anzahl	Anteil (%)	Anzahl	Anteil (%)	Anzahl	Anteil (%)
Fichte	2305	85,4	2258	98	47	2	13	0,6	44	1,9	3	0,1
Tanne	3	0,1	1	33,3	2	66,7	2	66,7	2	66,7	0	0
Kiefer	67	2,5	54	80,6	13	19,4	2	3	4	6	9	13,4
Sonst. Nadelholz	4	0,1	4	100	0	0	0	0	0	0	0	0
<b>Nadelholz gesamt</b>	<b>2379</b>	<b>88,1</b>	<b>2317</b>	<b>97,4</b>	<b>62</b>	<b>2,6</b>	<b>17</b>	<b>0,7</b>	<b>50</b>	<b>2,1</b>	<b>12</b>	<b>0,5</b>
Buche	7	0,3	5	71,4	2	28,6	2	28,6	2	28,6	0	0
Eiche	2	0,1	2	100	0	0	0	0	0	0	0	0
Edellaubholz	8	0,3	7	87,5	1	12,5	1	12,5	1	12,5	0	0
Sonst. Laubholz	304	11,3	237	78	67	22	53	17,4	64	21,1	3	1
<b>Laubholz gesamt</b>	<b>321</b>	<b>11,9</b>	<b>251</b>	<b>78,2</b>	<b>70</b>	<b>21,8</b>	<b>56</b>	<b>17,4</b>	<b>67</b>	<b>20,9</b>	<b>3</b>	<b>0,9</b>
<b>Alle Baumarten</b>	<b>2700</b>	<b>100</b>	<b>2568</b>	<b>95,1</b>	<b>132</b>	<b>4,9</b>	<b>73</b>	<b>2,7</b>	<b>117</b>	<b>4,3</b>	<b>15</b>	<b>0,6</b>

Verjüngungspflanzen kleiner 20 Zentimeter Höhe

Baumartengruppe	Aufgenommene Pflanzen insgesamt		Pflanzen ohne Verbiss im oberen Drittel		Pflanzen mit Verbiss im oberen Drittel	
	Anzahl	Anteil (%)	Anzahl	Anteil (%)	Anzahl	Anteil (%)
Fichte	307	99,4	307	100	0	0
Tanne	0	0	0	0	0	0
Kiefer	1	0,3	1	100	0	0
Sonst. Nadelholz	0	0	0	0	0	0
<b>Nadelholz gesamt</b>	<b>308</b>	<b>99,7</b>	<b>308</b>	<b>100</b>	<b>0</b>	<b>0</b>
Buche	0	0	0	0	0	0
Eiche	0	0	0	0	0	0
Edellaubholz	0	0	0	0	0	0
Sonst. Laubholz	1	0,3	1	100	0	0
<b>Laubholz gesamt</b>	<b>1</b>	<b>0,3</b>	<b>1</b>	<b>100</b>	<b>0</b>	<b>0</b>
<b>Alle Baumarten</b>	<b>309</b>	<b>100</b>	<b>309</b>	<b>100</b>	<b>0</b>	<b>0</b>

Verjüngungspflanzen über Verbisshöhe (Erhebung von Fegeschäden)

Baumartengruppe	Aufgenommene Pflanzen insgesamt		Pflanzen ohne Fegeschäden		Pflanzen mit Fegeschäden	
	Anzahl	Anteil (%)	Anzahl	Anteil (%)	Anzahl	Anteil (%)
Fichte	48	29,3	48	100	0	0
Tanne	0	0	0	0	0	0
Kiefer	18	11	10	55,6	8	44,4
Sonst. Nadelholz	4	2,4	3	75	1	25
<b>Nadelholz gesamt</b>	<b>70</b>	<b>42,7</b>	<b>61</b>	<b>87,1</b>	<b>9</b>	<b>12,9</b>
Buche	4	2,4	3	75	1	25
Eiche	0	0	0	0	0	0
Edellaubholz	0	0	0	0	0	0
Sonst. Laubholz	90	54,9	81	90	9	10
<b>Laubholz gesamt</b>	<b>94</b>	<b>57,3</b>	<b>84</b>	<b>89,4</b>	<b>10</b>	<b>10,6</b>
<b>Alle Baumarten</b>	<b>164</b>	<b>100</b>	<b>145</b>	<b>88,4</b>	<b>19</b>	<b>11,6</b>