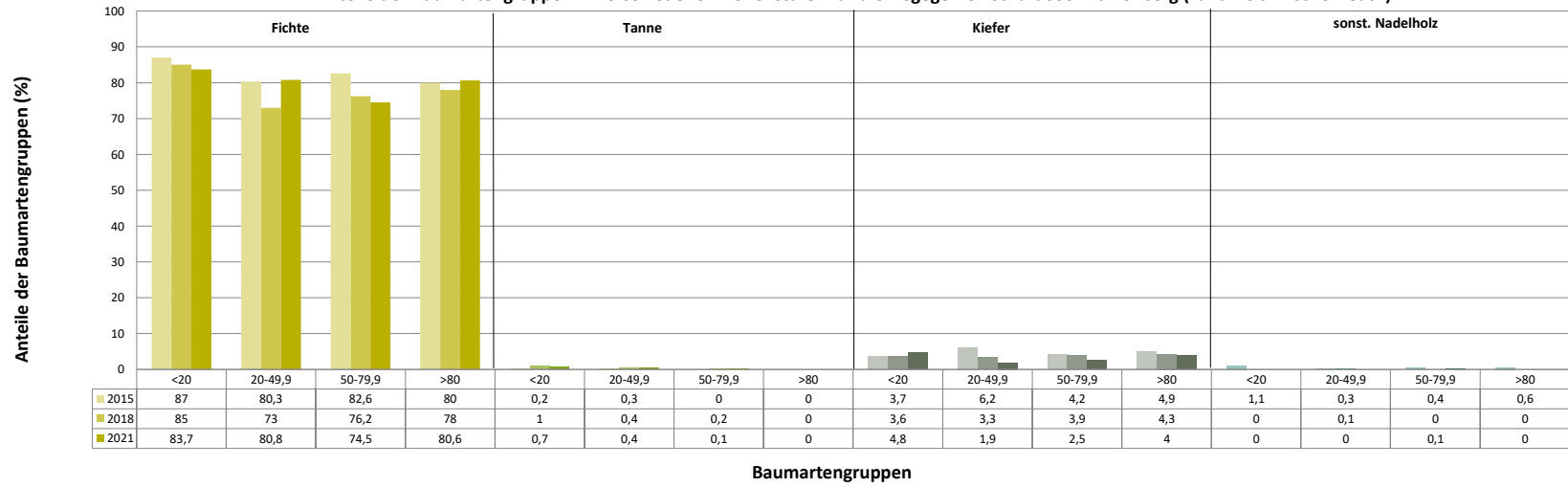
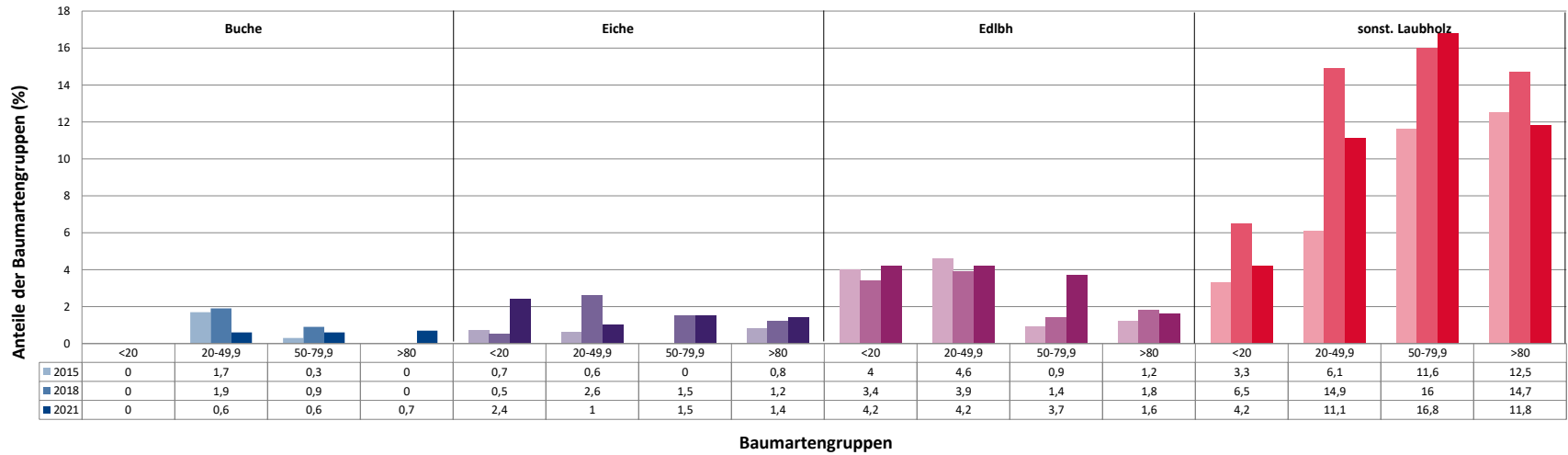


Anteile der Baumartengruppen in verschiedenen Höhenstufen für die Hegegemeinschaft 395 - Falkenberg (Landkreis Tirschenreuth)

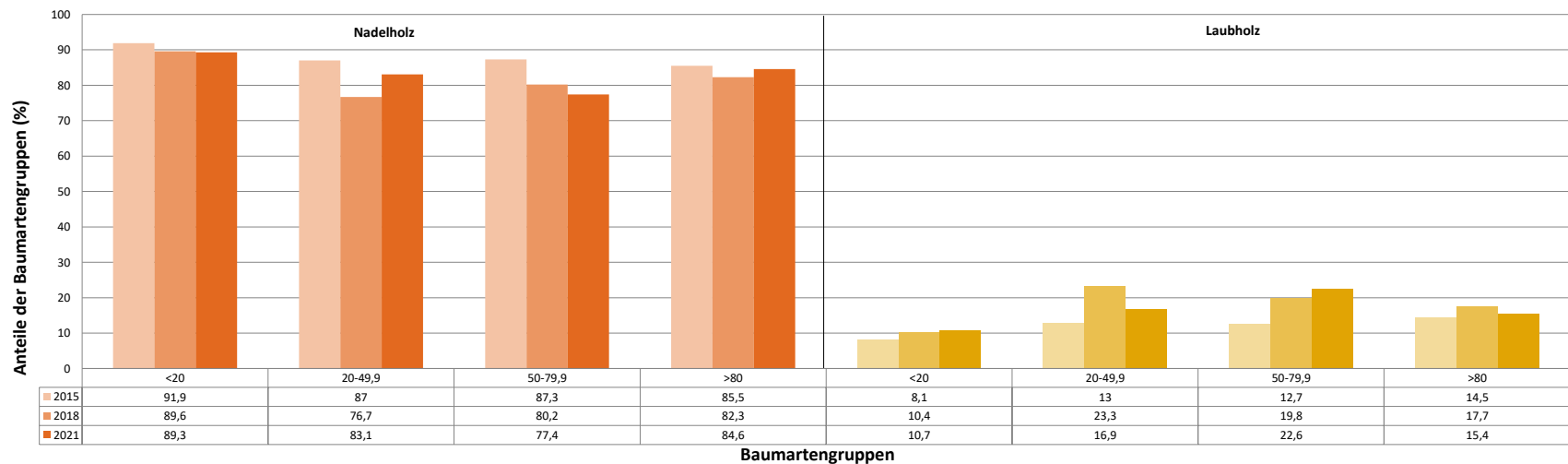


Baumartengruppen

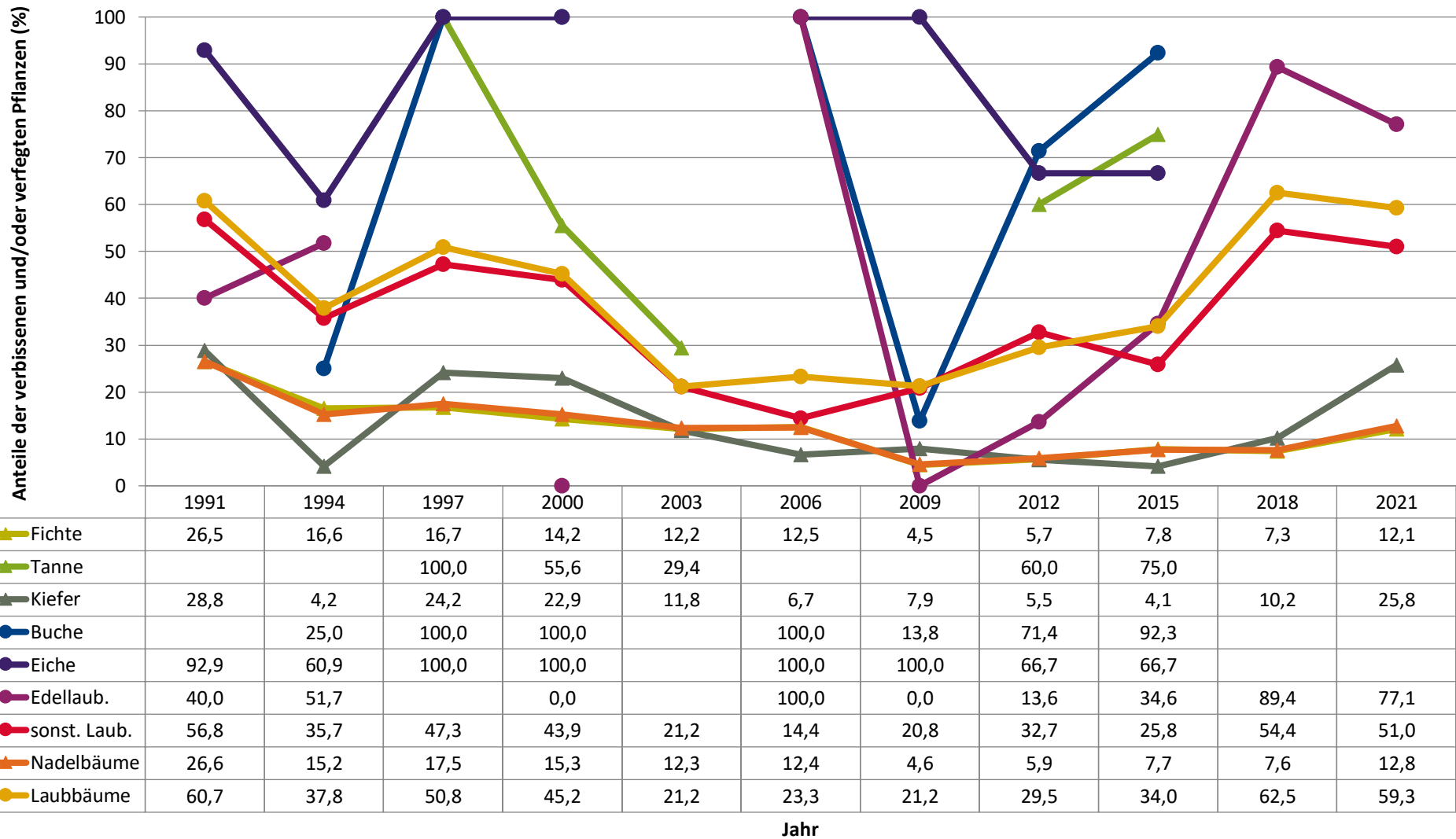
Anteile der Baumartengruppen in verschiedenen Höhenstufen für die Hegegemeinschaft 395 - Falkenberg (Landkreis Tirschenreuth)



Anteile der Baumartengruppen in verschiedenen Höhenstufen für die Hegegemeinschaft 395 - Falkenberg (Landkreis Tirschenreuth)

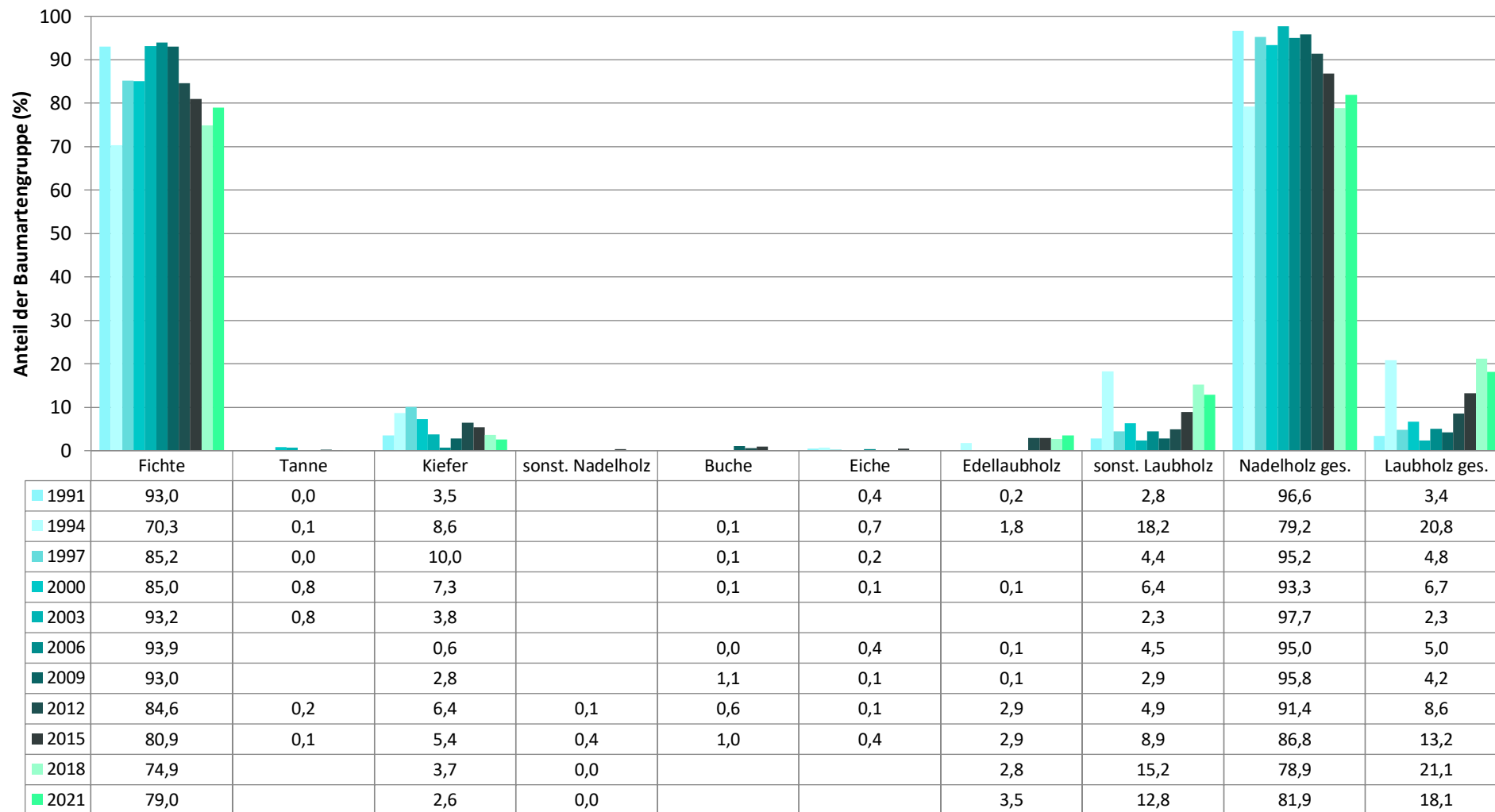


Zeitreihe der Anteile der Pflanzen mit Verbiss und/oder Fegeschäden
Höhenbereich: ab 20 Zentimeter bis zur maximalen Verbisshöhe
Hegegemeinschaft 395 - Falkenberg (Landkreis Tirschenreuth)



Zeitreihe der Baumartenanteile der aufgenommenen Verjüngungspflanzen
Höhenbereich: ab 20 Zentimeter Höhe bis zur maximalen Verbisshöhe
Hegegemeinschaft 395 - Falkenberg (Landkreis Tirschenreuth)

2021



Baumartengruppe

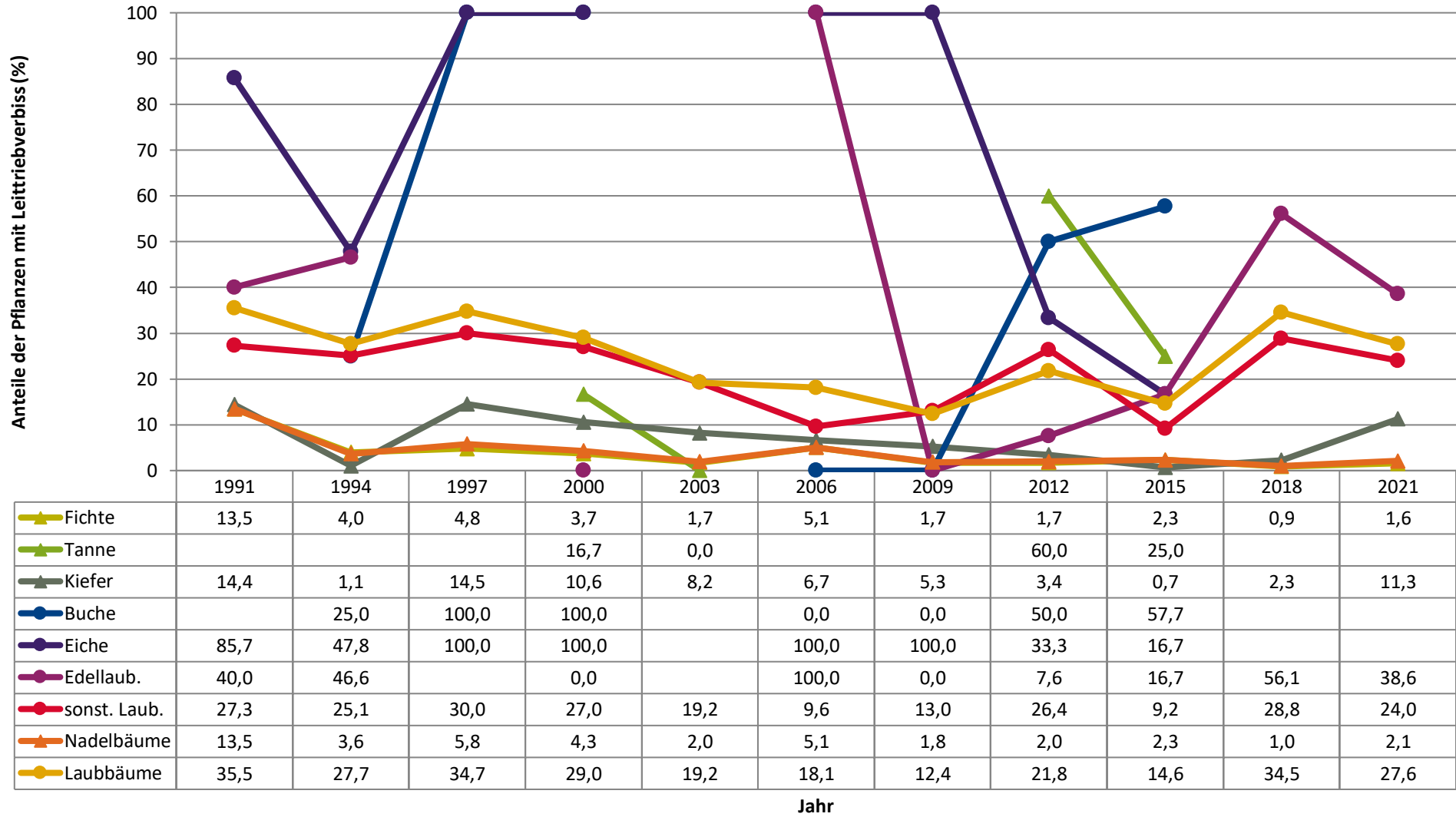
**Zeitreihe der Anteile der Pflanzen ohne Verbiss und ohne Fegeschäden
Höhenbereich: ab 20 Zentimeter bis zur maximalen Verbisshöhe
Hegegemeinschaft 395 - Falkenberg (Landkreis Tirschenreuth)**

2021



Jahr

Zeitreihe der Anteile der Pflanzen mit Leittriebverbiss
Höhenbereich: ab 20 Zentimeter bis zur maximalen Verbisshöhe
Hegegemeinschaft 395 - Falkenberg (Landkreis Tirschenreuth)



Anteile der Baumartengruppen in den verschiedenen Höhenstufen
Verteilung der Pflanzen ab 20 Zentimeter bis zur maximalen Verbisshöhe auf drei Höhenstufen
Hegegemeinschaft 395 - Falkenberg (Landkreis Tirschenreuth)

2021

Baumartengruppe	Aufgenommene Pflanzen insgesamt						Pflanzen ohne Verbiss und ohne Fegeschaden						Pflanzen mit Verbiss und/oder Fegeschaden					
	20 - 49,9 cm		50 - 79,9 cm		80 cm - max. Verbisshöhe		20 - 49,9 cm		50 - 79,9 cm		80 cm - max. Verbisshöhe		20 - 49,9 cm		50 - 79,9 cm		80 cm - max. Verbisshöhe	
	Anzahl	Anteil (%)	Anzahl	Anteil (%)	Anzahl	Anteil (%)	Anzahl	Anteil (%)	Anzahl	Anteil (%)	Anzahl	Anteil (%)	Anzahl	Anteil (%)	Anzahl	Anteil (%)	Anzahl	Anteil (%)
Fichte	933	80,8	497	74,5	466	80,6	861	92,3	424	85,3	382	82	72	7,7	73	14,7	84	
Tanne	5	0,4	1	0,1	0	0	1	20	0	0	0	0	4	80	1	100	0	
Kiefer	22	1,9	17	2,5	23	4	17	77,3	12	70,6	17	73,9	5	22,7	5	29,4	6	
Sonstiges Nadelholz	0	0	1	0,1	0	0	0	0	0	0	0	0	0	0	1	100	0	
Nadelholz gesamt	960	83,1	516	77,4	489	84,6	879	91,6	436	84,5	399	81,6	81	8,4	80	15,5	90	
Buche	7	0,6	4	0,6	4	0,7	2	28,6	0	0	0	0	5	71,4	4	100	4	
Eiche	11	1	10	1,5	8	1,4	3	27,3	0	0	2	25	8	72,7	10	100	6	
Edellaubholz	49	4,2	25	3,7	9	1,6	13	26,5	4	16	2	22,2	36	73,5	21	84	7	
Sonstiges Laubholz	128	11,1	112	16,8	68	11,8	57	44,5	48	42,9	46	67,6	71	55,5	64	57,1	22	
Laubholz gesamt	195	16,9	151	22,6	89	15,4	75	38,5	52	34,4	50	56,2	120	61,5	99	65,6	39	
Alle Baumarten	1155	100	667	100	578	100	954	82,6	488	73,2	449	77,7	201	17,4	179	26,8	129	

m - max. bisshöhe
<i>Anteil (%)</i>
18
0
26,1
0
18,4
100
75
77,8
32,4
43,8
22,3

Auswertung der Verjüngungsinventur 2021 für die Hegegemeinschaft 395 - Falkenberg (Landkreis Tirschenreuth)

2021

Anzahl der erfassten Verjüngungsflächen: 32, davon ungeschützt: 30, teilweise geschützt: 2, vollständig geschützt: 0

Verjüngungspflanzen ab 20 Zentimeter Höhe bis zur maximalen Verbisshöhe

Baumartengruppe	Aufgenommene Pflanzen insgesamt		Pflanzen ohne Verbiss und ohne Fegeschaden		Pflanzen mit Verbiss und/oder Fegeschaden		Pflanzen mit Leittriebverbiss		Pflanzen mit Verbiss im oberen Drittel		Pflanzen mit Fegeschaden	
	Anzahl	Anteil (%)	Anzahl	Anteil (%)	Anzahl	Anteil (%)	Anzahl	Anteil (%)	Anzahl	Anteil (%)	Anzahl	Anteil (%)
Fichte	1896	79	1667	87,9	229	12,1	30	1,6	217	11,4	13	0,7
Tanne	6	0,2	1	16,7	5	83,3	4	66,7	5	83,3	0	0
Kiefer	62	2,6	46	74,2	16	25,8	7	11,3	12	19,4	4	6,5
Sonst. Nadelholz	1	0	0	0	1	100	0	0	1	100	1	100
Nadelholz gesamt	1965	81,9	1714	87,2	251	12,8	41	2,1	235	12	18	0,9
Buche	15	0,6	2	13,3	13	86,7	4	26,7	13	86,7	0	0
Eiche	29	1,2	5	17,2	24	82,8	10	34,5	24	82,8	0	0
Edellaubholz	83	3,5	19	22,9	64	77,1	32	38,6	64	77,1	1	1,2
Sonst. Laubholz	308	12,8	151	49	157	51	74	24	157	51	0	0
Laubholz gesamt	435	18,1	177	40,7	258	59,3	120	27,6	258	59,3	1	0,2
Alle Baumarten	2400	100	1891	78,8	509	21,2	161	6,7	493	20,5	19	0,8

Verjüngungspflanzen kleiner 20 Zentimeter Höhe

Baumartengruppe	Aufgenommene Pflanzen insgesamt		Pflanzen ohne Verbiss im oberen Drittel		Pflanzen mit Verbiss im oberen Drittel	
	Anzahl	Anteil (%)	Anzahl	Anteil (%)	Anzahl	Anteil (%)
Fichte	242	83,7	239	98,8	3	1,2
Tanne	2	0,7	1	50	1	50
Kiefer	14	4,8	14	100	0	0
Sonst. Nadelholz	0	0	0	0	0	0
Nadelholz gesamt	258	89,3	254	98,4	4	1,6
Buche	0	0	0	0	0	0
Eiche	7	2,4	1	14,3	6	85,7
Edellaubholz	12	4,2	9	75	3	25
Sonst. Laubholz	12	4,2	9	75	3	25
Laubholz gesamt	31	10,7	19	61,3	12	38,7
Alle Baumarten	289	100	273	94,5	16	5,5

Verjüngungspflanzen über Verbisshöhe (Erhebung von Fegeschäden)

Baumartengruppe	Aufgenommene Pflanzen insgesamt		Pflanzen ohne Fegeschaden		Pflanzen mit Fegeschaden	
	Anzahl	Anteil (%)	Anzahl	Anteil (%)	Anzahl	Anteil (%)
Fichte	163	54,2	163	100	0	0
Tanne	0	0	0	0	0	0
Kiefer	10	3,3	10	100	0	0
Sonst. Nadelholz	1	0,3	1	100	0	0
Nadelholz gesamt	174	57,8	174	100	0	0
Buche	6	2	6	100	0	0
Eiche	16	5,3	15	93,8	1	6,2
Edellaubholz	3	1	2	66,7	1	33,3
Sonst. Laubholz	102	33,9	98	96,1	4	3,9
Laubholz gesamt	127	42,2	121	95,3	6	4,7
Alle Baumarten	301	100	295	98	6	2