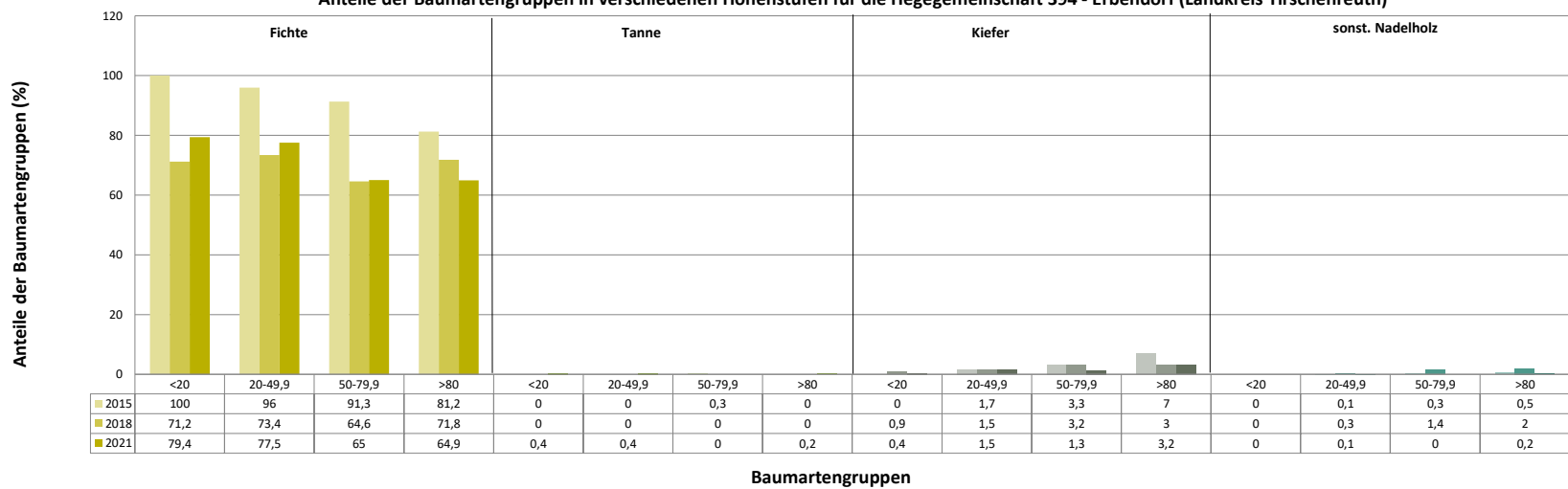
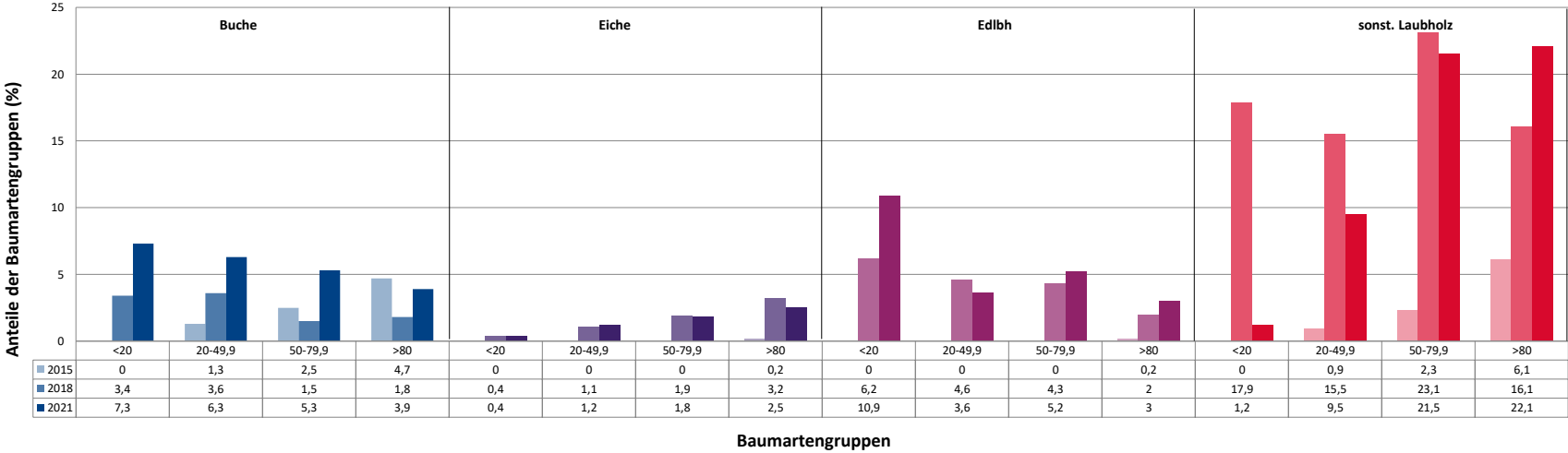


Anteile der Baumartengruppen in verschiedenen Höhenstufen für die Hegegemeinschaft 394 - Erbdorf (Landkreis Tirschenreuth)



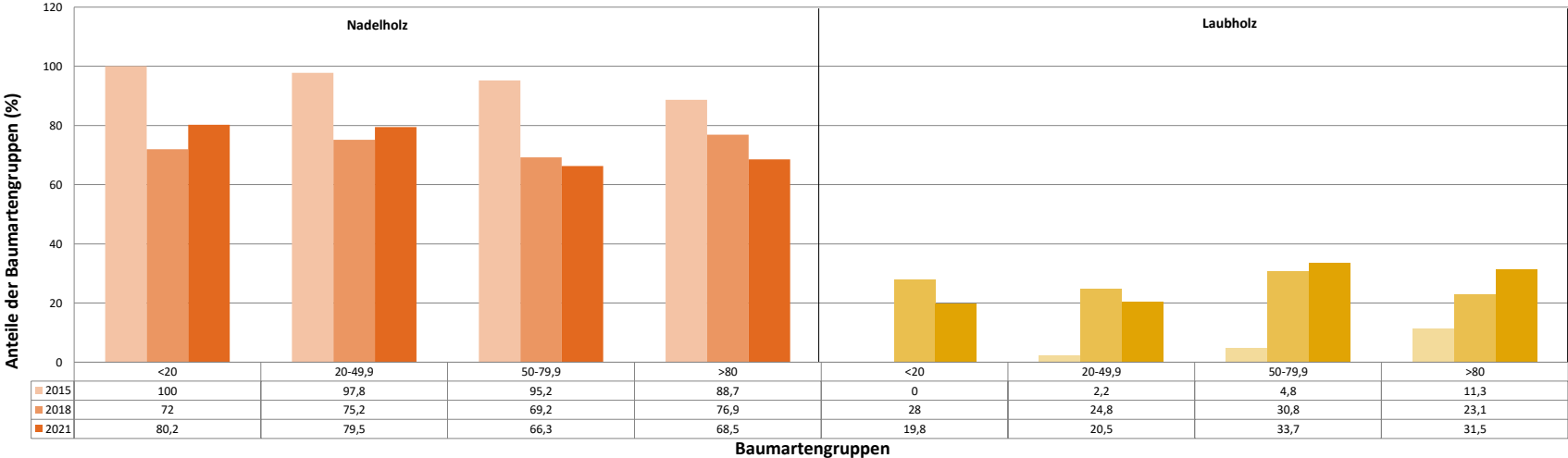
Baumartengruppen

Anteile der Baumartengruppen in verschiedenen Höhenstufen für die Hegegemeinschaft 394 - Erbdorf (Landkreis Tirschenreuth)

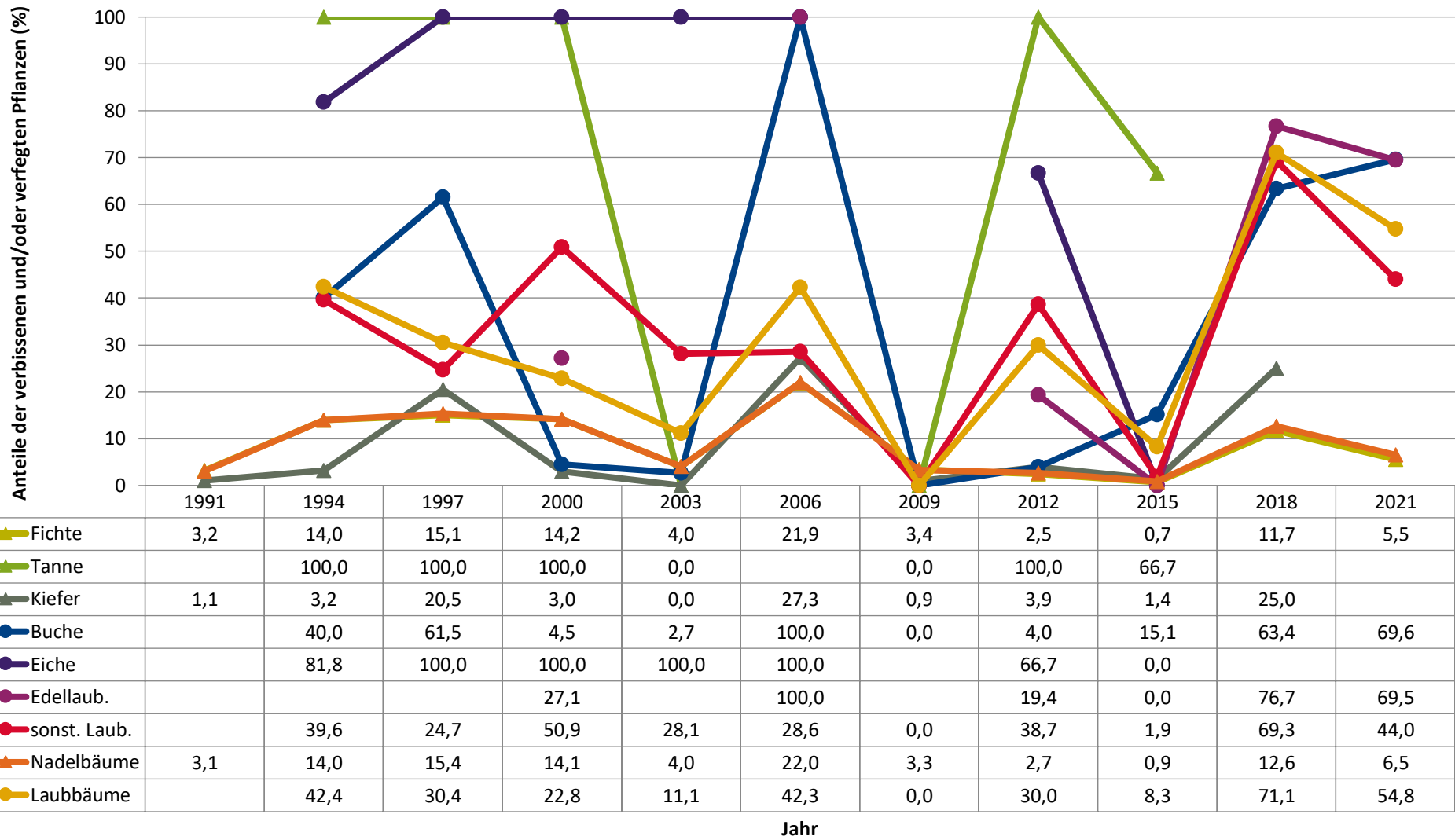


Baumartengruppen

Anteile der Baumartengruppen in verschiedenen Höhenstufen für die Hegegemeinschaft 394 - Erbdorf (Landkreis Tirschenreuth)

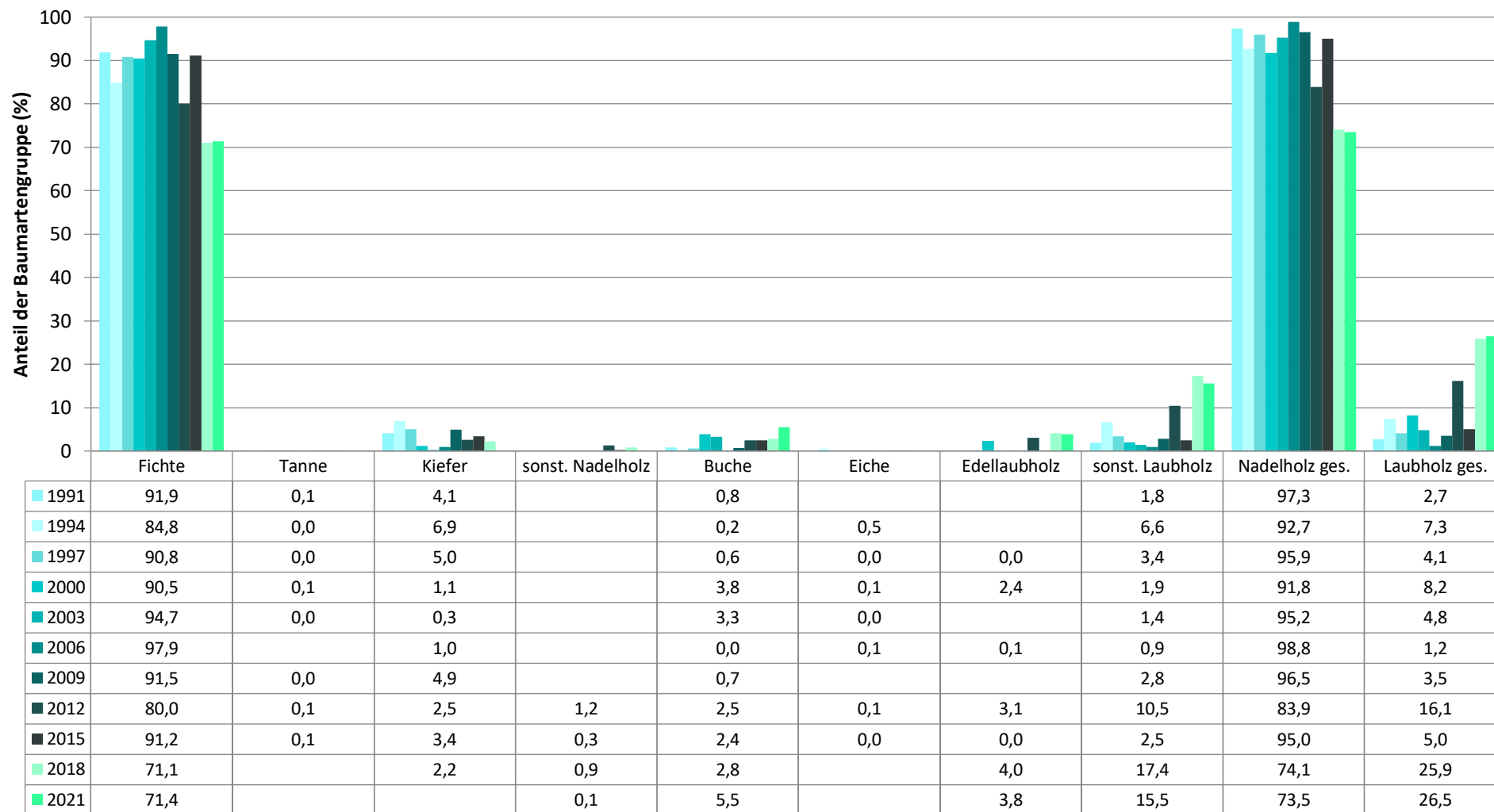


Zeitreihe der Anteile der Pflanzen mit Verbiss und/oder Fegeschäden
Höhenbereich: ab 20 Zentimeter bis zur maximalen Verbisshöhe
Hegegemeinschaft 394 - Erbendorf (Landkreis Tirschenreuth)



Zeitreihe der Baumartenanteile der aufgenommenen Verjüngungspflanzen
Höhenbereich: ab 20 Zentimeter Höhe bis zur maximalen Verbisshöhe
Hegegemeinschaft 394 - Erbdorf (Landkreis Tirschenreuth)

2021

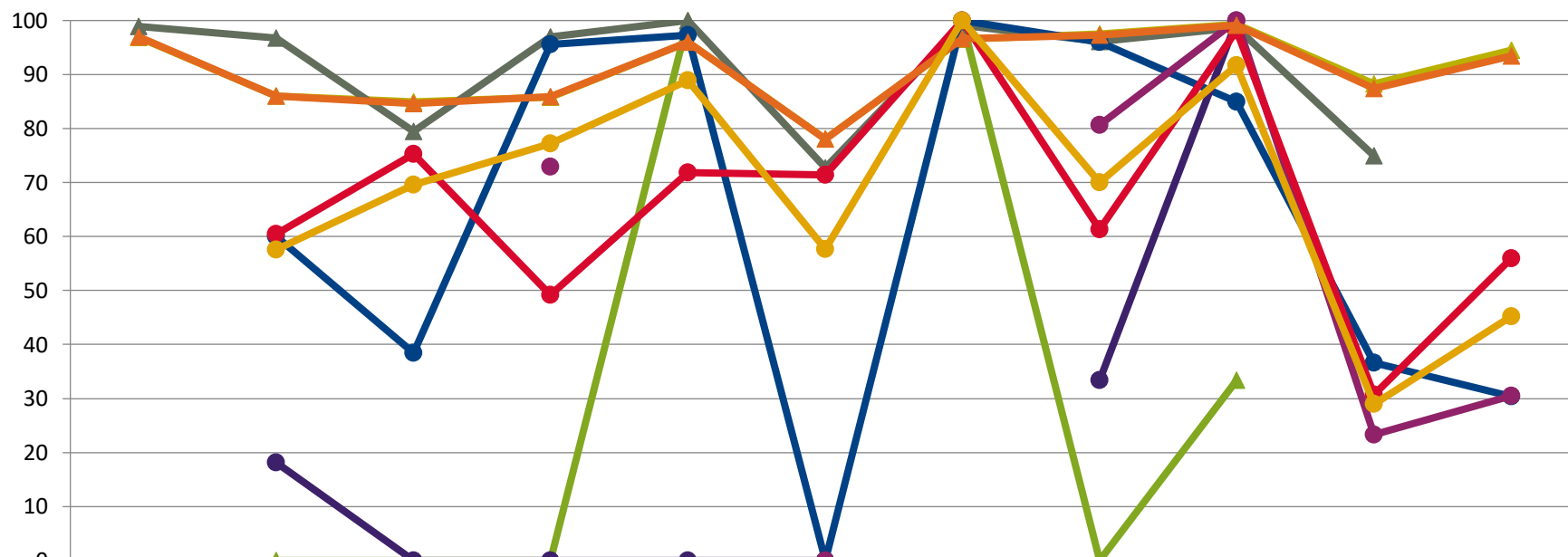


Baumartengruppe

Zeitreihe der Anteile der Pflanzen ohne Verbiss und ohne Fegeschäden
Höhenbereich: ab 20 Zentimeter bis zur maximalen Verbisshöhe
Hegegemeinschaft 394 - Erbdorf (Landkreis Tirschenreuth)

2021

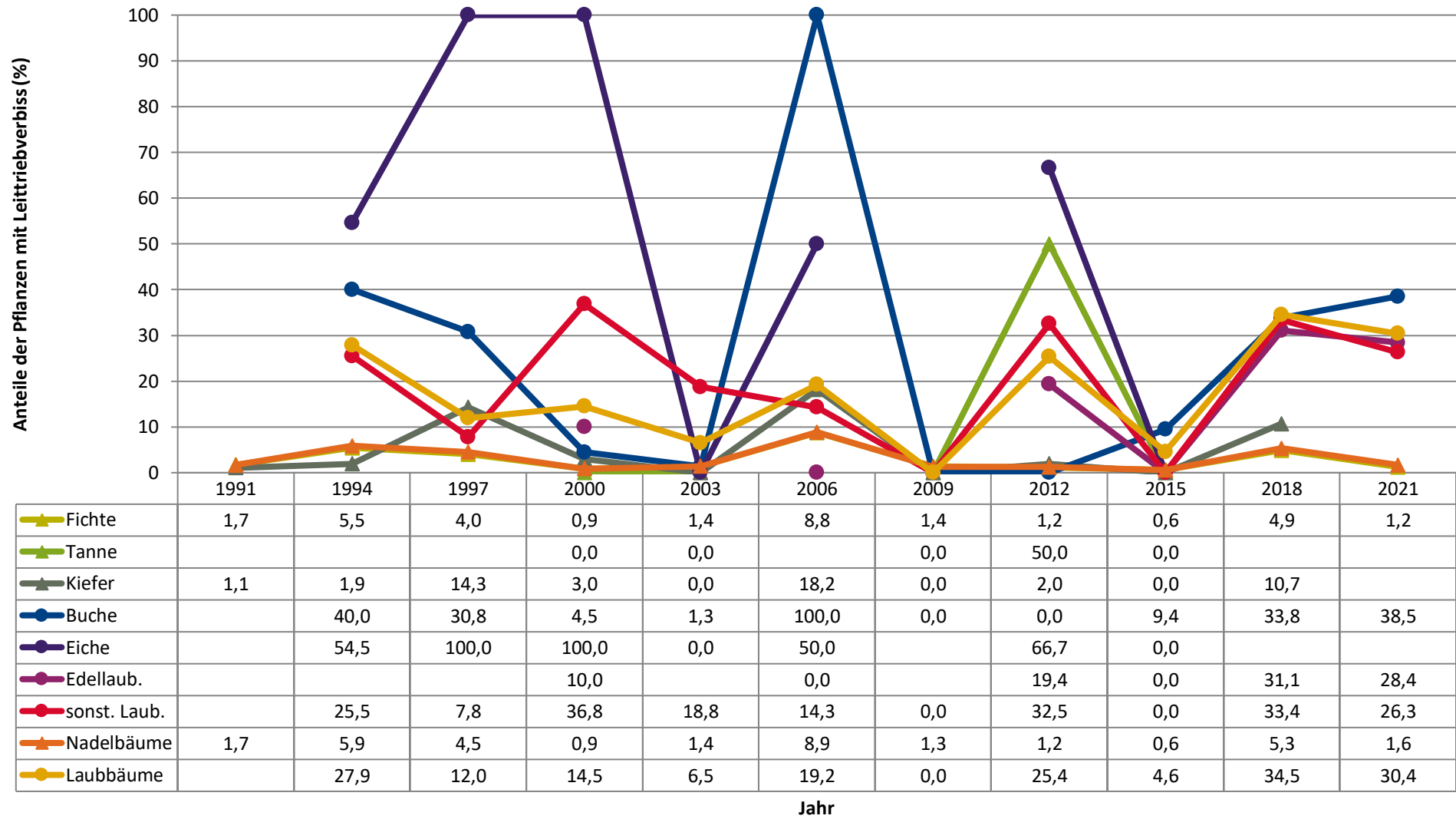
Anteile der unverbissenen und unverfegten Pflanzen (%)



	1991	1994	1997	2000	2003	2006	2009	2012	2015	2018	2021
—▲— Fichte	96,8	86,0	84,9	85,8	96,0	78,1	96,6	97,5	99,3	88,3	94,5
—▲— Tanne		0,0	0,0	0,0	100,0		100,0	0,0	33,3		
—▲— Kiefer	98,9	96,8	79,5	97,0	100,0	72,7	99,1	96,1	98,6	75,0	
—●— Buche		60,0	38,5	95,5	97,3	0,0	100,0	96,0	84,9	36,6	30,4
—●— Eiche		18,2	0,0	0,0	0,0	0,0		33,3	100,0		
—●— Edellaub.				72,9		0,0		80,6	100,0	23,3	30,5
—●— sonst. Laub.		60,4	75,3	49,1	71,9	71,4	100,0	61,3	98,1	30,7	56,0
—▲— Nadelbäume	96,9	86,0	84,6	85,9	96,0	78,0	96,7	97,3	99,1	87,4	93,5
—●— Laubbäume		57,6	69,6	77,2	88,9	57,7	100,0	70,0	91,7	28,9	45,2

Jahr

Zeitreihe der Anteile der Pflanzen mit Leittriebverbiss
Höhenbereich: ab 20 Zentimeter bis zur maximalen Verbisshöhe
Hegegemeinschaft 394 - Erbdorf (Landkreis Tirschenreuth)



Anteile der Baumartengruppen in den verschiedenen Höhenstufen
Verteilung der Pflanzen ab 20 Zentimeter bis zur maximalen Verbisshöhe auf drei Höhenstufen
Hegegemeinschaft 394 - Erbdorf (Landkreis Tirschenreuth)

2021

Baumartengruppe	Aufgenommene Pflanzen insgesamt						Pflanzen ohne Verbiss und ohne Fegeschaden						Pflanzen mit Verbiss und/oder Fegeschaden					
	20 - 49,9 cm		50 - 79,9 cm		80 cm - max. Verbisshöhe		20 - 49,9 cm		50 - 79,9 cm		80 cm - max. Verbisshöhe		20 - 49,9 cm		50 - 79,9 cm		80 cm - max. Verbisshöhe	
	Anzahl	Anteil (%)	Anzahl	Anteil (%)	Anzahl	Anteil (%)	Anzahl	Anteil (%)	Anzahl	Anteil (%)	Anzahl	Anteil (%)	Anzahl	Anteil (%)	Anzahl	Anteil (%)	Anzahl	Anteil (%)
Fichte	978	77,5	403	65	385	64,9	952	97,3	361	89,6	355	92,2	26	2,7	42	10,4	30	
Tanne	5	0,4	0	0	1	0,2	1	20	0	0	1	100	4	80	0	0	0	
Kiefer	19	1,5	8	1,3	19	3,2	12	63,2	3	37,5	15	78,9	7	36,8	5	62,5	4	
Sonstiges Nadelholz	1	0,1	0	0	1	0,2	0	0	0	0	1	100	1	100	0	0	0	
Nadelholz gesamt	1003	79,5	411	66,3	406	68,5	965	96,2	364	88,6	372	91,6	38	3,8	47	11,4	34	
Buche	79	6,3	33	5,3	23	3,9	29	36,7	6	18,2	6	26,1	50	63,3	27	81,8	17	
Eiche	15	1,2	11	1,8	15	2,5	2	13,3	4	36,4	5	33,3	13	86,7	7	63,6	10	
Edellaubholz	45	3,6	32	5,2	18	3	14	31,1	6	18,8	9	50	31	68,9	26	81,2	9	
Sonstiges Laubholz	120	9,5	133	21,5	131	22,1	54	45	53	39,8	108	82,4	66	55	80	60,2	23	
Laubholz gesamt	259	20,5	209	33,7	187	31,5	99	38,2	69	33	128	68,4	160	61,8	140	67	59	
Alle Baumarten	1262	100	620	100	593	100	1064	84,3	433	69,8	500	84,3	198	15,7	187	30,2	93	

m - max. bisshöhe
<i>Anteil (%)</i>
7,8
0
21,1
0
8,4
73,9
66,7
50
17,6
31,6
15,7

Auswertung der Verjüngungsinventur 2021 für die Hegegemeinschaft 394 - Erbdorf (Landkreis Tirschenreuth)
Anzahl der erfassten Verjüngungsflächen: 34, davon ungeschützt: 30, teilweise geschützt: 3, vollständig geschützt: 1

2021

Verjüngungspflanzen ab 20 Zentimeter Höhe bis zur maximalen Verbisshöhe

Baumartengruppe	Aufgenommene Pflanzen insgesamt		Pflanzen ohne Verbiss und ohne Fegeschäden		Pflanzen mit Verbiss und/oder Fegeschäden		Pflanzen mit Leittriebverbiss		Pflanzen mit Verbiss im oberen Drittel		Pflanzen mit Fegeschäden	
	Anzahl	Anteil (%)	Anzahl	Anteil (%)	Anzahl	Anteil (%)	Anzahl	Anteil (%)	Anzahl	Anteil (%)	Anzahl	Anteil (%)
Fichte	1766	71,4	1668	94,5	98	5,5	22	1,2	92	5,2	6	0,3
Tanne	6	0,2	2	33,3	4	66,7	2	33,3	4	66,7	0	0
Kiefer	46	1,9	30	65,2	16	34,8	6	13	10	21,7	7	15,2
Sonst. Nadelholz	2	0,1	1	50	1	50	0	0	0	0	1	50
Nadelholz gesamt	1820	73,5	1701	93,5	119	6,5	30	1,6	106	5,8	14	0,8
Buche	135	5,5	41	30,4	94	69,6	52	38,5	94	69,6	0	0
Eiche	41	1,7	11	26,8	30	73,2	19	46,3	30	73,2	1	2,4
Edellaubholz	95	3,8	29	30,5	66	69,5	27	28,4	65	68,4	1	1,1
Sonst. Laubholz	384	15,5	215	56	169	44	101	26,3	168	43,8	2	0,5
Laubholz gesamt	655	26,5	296	45,2	359	54,8	199	30,4	357	54,5	4	0,6
Alle Baumarten	2475	100	1997	80,7	478	19,3	229	9,3	463	18,7	18	0,7

Verjüngungspflanzen kleiner 20 Zentimeter Höhe

Baumartengruppe	Aufgenommene Pflanzen insgesamt		Pflanzen ohne Verbiss im oberen Drittel		Pflanzen mit Verbiss im oberen Drittel	
	Anzahl	Anteil (%)	Anzahl	Anteil (%)	Anzahl	Anteil (%)
Fichte	197	79,4	197	100	0	0
Tanne	1	0,4	0	0	1	100
Kiefer	1	0,4	1	100	0	0
Sonst. Nadelholz	0	0	0	0	0	0
Nadelholz gesamt	199	80,2	198	99,5	1	0,5
Buche	18	7,3	6	33,3	12	66,7
Eiche	1	0,4	0	0	1	100
Edellaubholz	27	10,9	24	88,9	3	11,1
Sonst. Laubholz	3	1,2	1	33,3	2	66,7
Laubholz gesamt	49	19,8	31	63,3	18	36,7
Alle Baumarten	248	100	229	92,3	19	7,7

Verjüngungspflanzen über Verbisshöhe (Erhebung von Fegeschäden)

Baumartengruppe	Aufgenommene Pflanzen insgesamt		Pflanzen ohne Fegeschäden		Pflanzen mit Fegeschäden	
	Anzahl	Anteil (%)	Anzahl	Anteil (%)	Anzahl	Anteil (%)
Fichte	35	21,2	34	97,1	1	2,9
Tanne	0	0	0	0	0	0
Kiefer	6	3,6	5	83,3	1	16,7
Sonst. Nadelholz	0	0	0	0	0	0
Nadelholz gesamt	41	24,8	39	95,1	2	4,9
Buche	38	23	38	100	0	0
Eiche	5	3	3	60	2	40
Edellaubholz	6	3,6	5	83,3	1	16,7
Sonst. Laubholz	75	45,5	62	82,7	13	17,3
Laubholz gesamt	124	75,2	108	87,1	16	12,9
Alle Baumarten	165	100	147	89,1	18	10,9